MC1 – ÉTUDE PRÉLIMINAIRE

ANNEXE 3 – PLANS DES OA COURANTS

RRTG EST – AMÉNAGEMENT DE LA RN2 ENTRE L'ÉCHANGEUR BOURBIER ET LE GIRATOIRE DES PLAINES A SAINT-BENOIT

20 février 2019

V0.1

Région Réunion

DGA GRANDS CHANTIERS TRANSPORTS ET DÉPLACEMENTS

Direction des Transports et des Déplacements

Informations relatives au document

INFORMATIONS GÉNÉRALES

Auteur(s)	OH-LB
Volume du document	MC1 – Etude préliminaire / Mémoire techniqueMémoire technique / Annexe 2 / Plans des OA courants
Version	V1
Référence	EVT / VRU 17 0023 – MOe RRTG RN2 St-Benoît
Numéro CRM	RONL011
Chrono	1

HISTORIQUE DES MODIFICATIONS

Version	Date	Rédigé par	Visé par	Modifications
Vx	xx-xx-2019	Nom	Nom	xx

DESTINATAIRES

Nom	Entité
Nom	xx
Nom	xx
Nom	xx

DOSSIER DE PLANS

PHASE: EF

LA REUNION (974)

RN2 - SAINT BENOIT

ELARGISSEMENT OA EXISTANT

AGENCE DE FREJUS
943, Avenue de Provence
Immeuble "Le Savoy" - CS 90001
83618 FREJUS CEDEX

REGION REUNION
www.regionreunion.com

AVRIL 2019

\\10.50.2.14\DATA\VRM_LC\12_PROJETS\0_TEMPORAIRE\974_VRU170023_ST BENOIT\03_PRODUCTION\01_EP\02_DESSIN\1-00-RN2 ST BENOIT - OA CH DE BEAULIEU IND0.DWG

LISTE DES PLANS

N° DU PLAN	DESIGNATION	INDICE
0.01	Plan de situation	0
1.00	OA CHEMIN DE BEAULIEU	
1.01	Recueil photos	0
1.02	Existant - Vue en plan	0
1.03	Existant - Coupes	0
1.04	Projet - Vue en plan	0
1.05	Projet - Coupe A	0
2.00	OA H. DELISLE	
2.01	Recueil photos	0
2.02	Existant - Vue en plan	0
2.03	Existant - Coupe A	0
2.04	Existant - Coupe B	0
2.05	Projet - Vue en plan	0
2.06	Projet - Coupe A	0
3.00	OA LECONARDEL	
3.01	Recueil photos	0
3.02	Existant - Vue en plan	0
3.03	Existant - Coupes	0
3.04	Projet - Vue en plan	0
3.05	Projet - Coupe A	0
4.00	PSGR BRAS CANOT	
4.01	Recueil photos	0
4.02	Existant - Vue en plan	0
4.03	Projet - Vue en plan	0
4.04	Projet - Exemple PSGR	0
5.00	OA Sarda Garriga	
5.01	Recueil photos	0
5.02	Existant - Coupe A	0
5.03	Existant - Coupe B	0
5.04	Projet - Vue en plan	0
5.05	Projet - Coupe A	0
6.00	OA LES PLAINES	
6.01	Recueil photos	0
6.02	Existant - Vue en plan	0
6.03	Existant - Coupes	0
6.04	Projet - Vue en plan	0
6.05	Projet - Coupe A	0

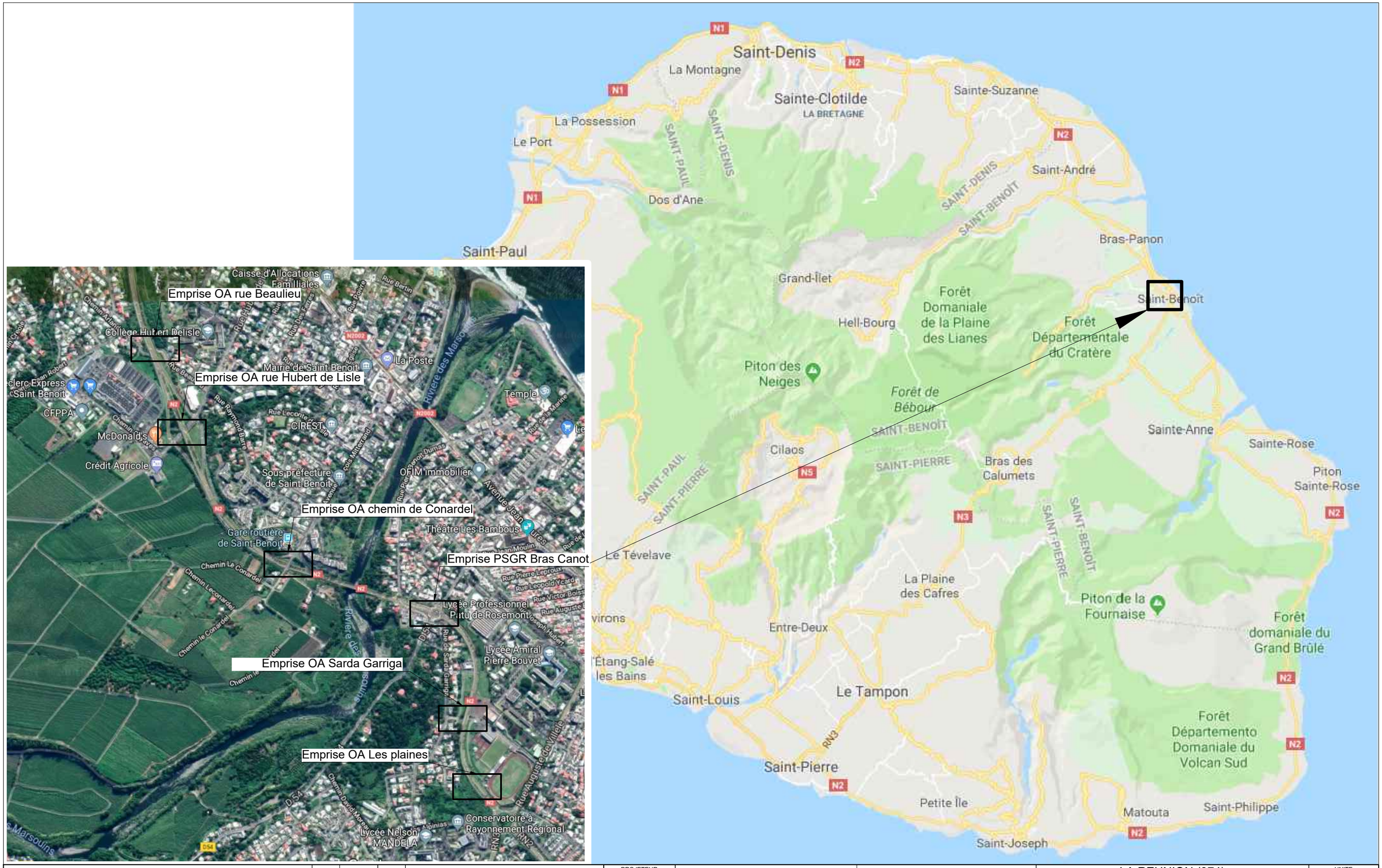

\\10.50.2.14\DATA\VRM_LC\12_PROJETS\0_TEMPORAIRE\974_VRU170023_ST BENOIT\03_PRODUCTION\01_EP\02_DESSIN\1-00-RN2 ST BENOIT - OA CH DE BEAULIEU IND0.DWG

INDICE	DATE	DESS.	NATURE DE LA MODIFICATION
0	Avril 2019	SLR	Création du document.

ECHELLE : Aucune

PROJETEUR	S. LEMESNAGER
INGENIEUR	J. MORAND
CHEF DE PROJET	J. MORAND

MAITRE D'OEUVRE: egis

MAITRE D'OUVRAGE: REGION REUNION www.regionreunion.com

LA REUNION (974)
RN2 - SAINT BENOIT
ELARGISSEMENT OA EXISTANT

PLAN DE SITUATION

UNITE	
Mètre	
PHASE	
EF	
PLAN N°	IND.
0.01	0

Photo 1

Photo 2

Photo 3

Photo 4

Photo 5

Photo 6

Photo 7

Photo 8

\\10.50.2.14\DATA\VRM_LC\12_PROJETS\0_TEMPORAIRE\974_VRU170023_ST BENOIT\03_PRODUCTION\01_EP\02_DESSIN\1-00-RN2 ST BENOIT - OA CH DE BEAULIEU IND0.DWG

INDICE	DATE	DESS.	NATURE DE LA MODIFICATION
0	Avril 2019	SLR	Création du document.

ECHELLE : Aucune

PROJETEUR: S. LEMESNAGER

INGENIEUR: J. MORAND

CHEF DE PROJET: J. MORAND

MAITRE D'OEUVRE: egis

MAITRE D'OUVRAGE: Region Reunion www.regionreunion.com

LA REUNION (974)
RN2 - SAINT BENOIT
ELARGISSEMENT OA EXISTANT

OA CHEMIN DE BEAULIEU
RECUEIL PHOTOS

UNITE: Mètre

PHASE: EF

PLAN N°: 1.01

IND.: 0

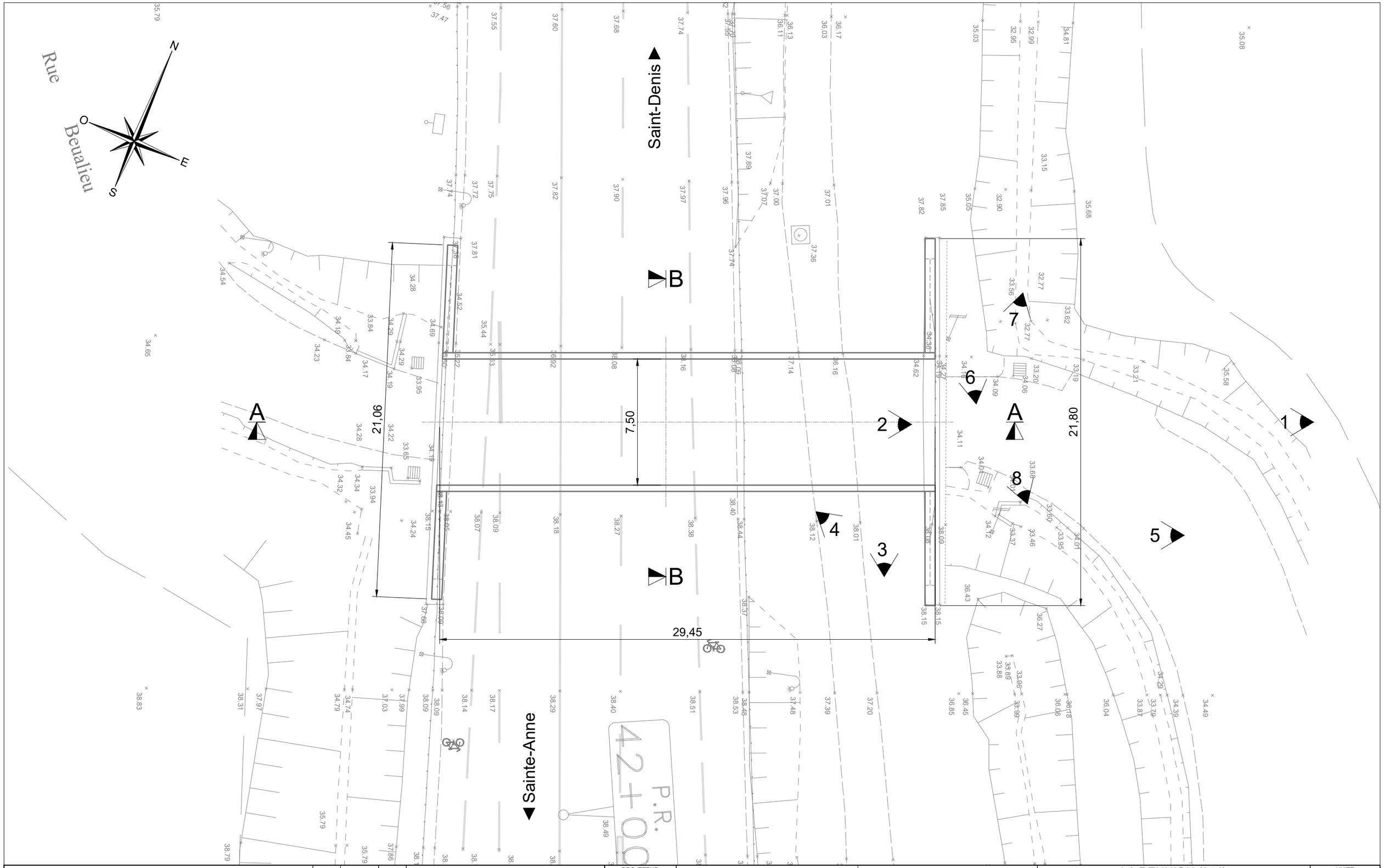

\\10.50.2.14\DATA\VRM_LC\12_PROJETS\0_TEMPORAIRE\974_VRU170023_ST BENOIT\03_PRODUCTION\01_EP\02_DESSIN\1-00-RN2 ST BENOIT - OA CH DE BEAULIEU IND0.DWG

INDICE	DATE	DESS.	NATURE DE LA MODIFICATION
0	Avril 2019	SLR	Création du document.

ECHELLE : 1/200

PROJETEUR	S. LEMESNAGER
INGENIEUR	J. MORAND
CHEF DE PROJET	J. MORAND

MAITRE D'OEUVRE: egis

MAITRE D'OUVRAGE: REGION REUNION www.regionreunion.com

LA REUNION (974)
RN2 - SAINT BENOIT
ELARGISSEMENT OA EXISTANT
OA CHEMIN DE BEAULIEU
EXISTANT
VUE EN PLAN

UNITE	
Mètre	
PHASE	
EF	
PLAN N°	IND.
1.02	0

COUPE A
ECH : 1/100

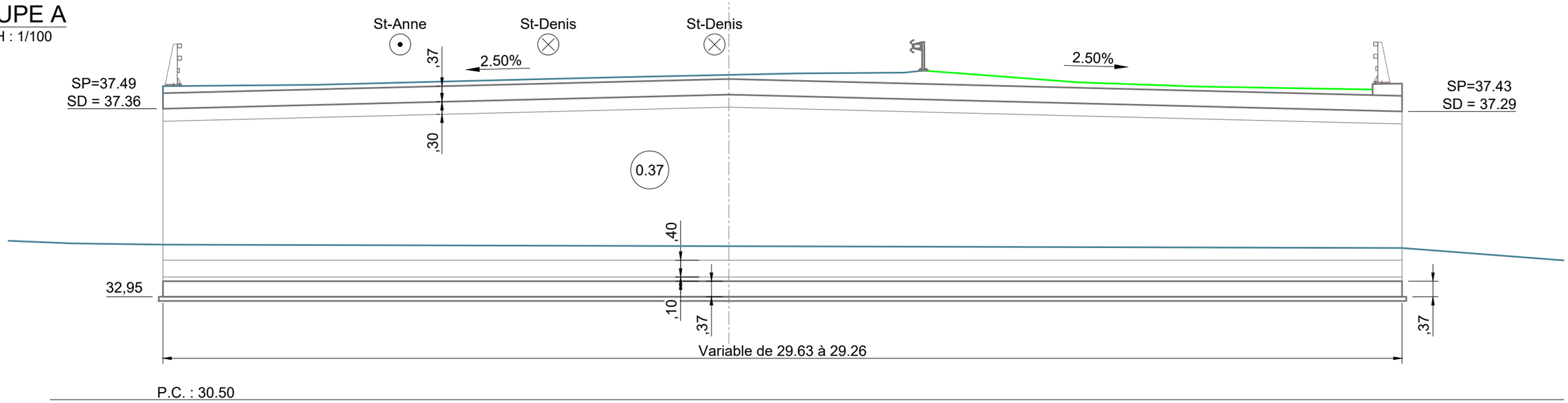

COUPE B
ECH : 1/50

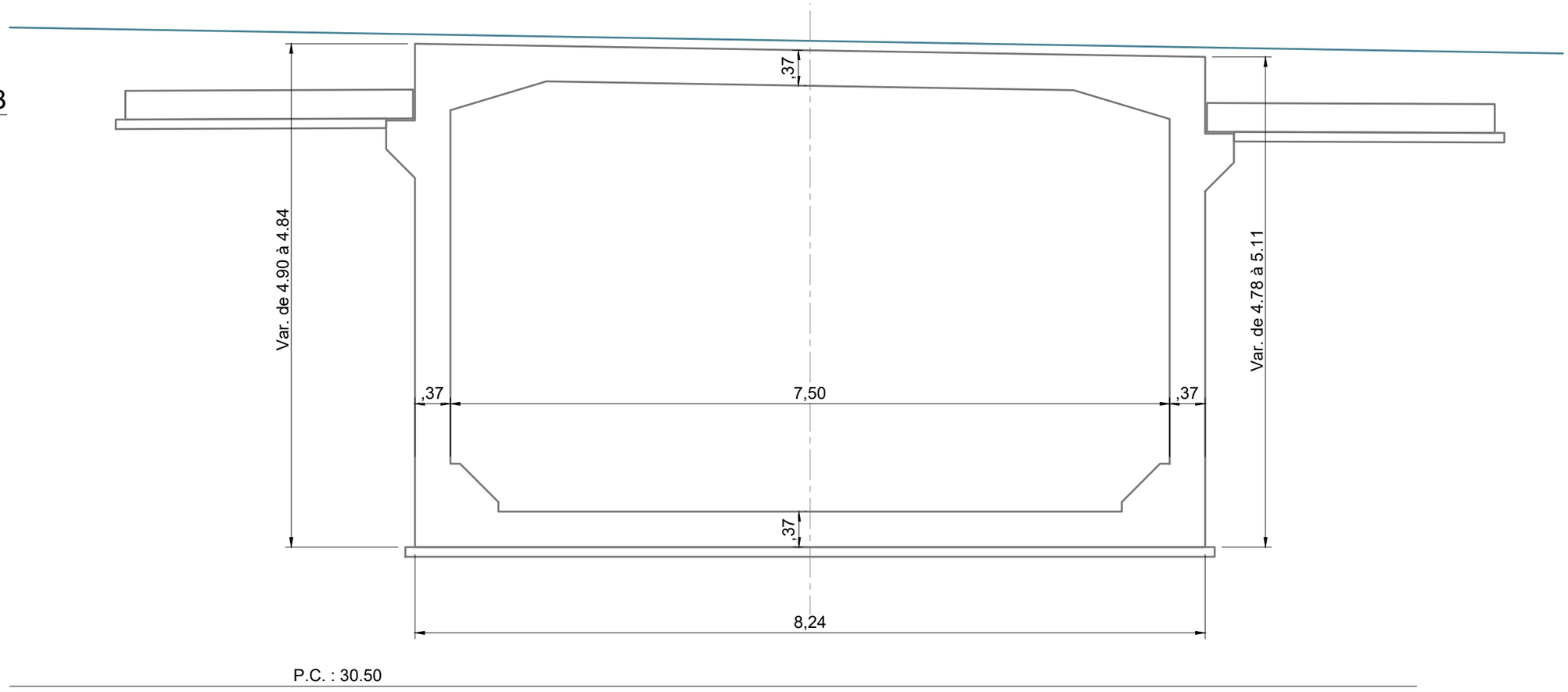

\\10.50.2.14\DATA\VRM_LC\12_PROJETS\0_TEMPORAIRE\974_VRU170023_ST BENOIT\03_PRODUCTION\01_EP\02_DESSIN\1-00-RN2 ST BENOIT - OA CH DE BEAULIEU IND0.DWG

INDICE	DATE	DESS.	NATURE DE LA MODIFICATION
0	Avril 2019	SLR	Création du document.

ECHELLE : 1/50 - 1/100

PROJETEUR	S. LEMESNAGER
INGENIEUR	J. MORAND
CHEF DE PROJET	J. MORAND

MAITRE D'OEUVRE: egis

MAITRE D'OUVRAGE: REGION REUNION www.regionreunion.com

LA REUNION (974)
RN2 - SAINT BENOIT
ELARGISSEMENT OA EXISTANT
OA CHEMIN DE BEAULIEU
EXISTANT
COUPES

UNITE	Mètre
PHASE	EF
PLAN N°	1.03
IND.	0

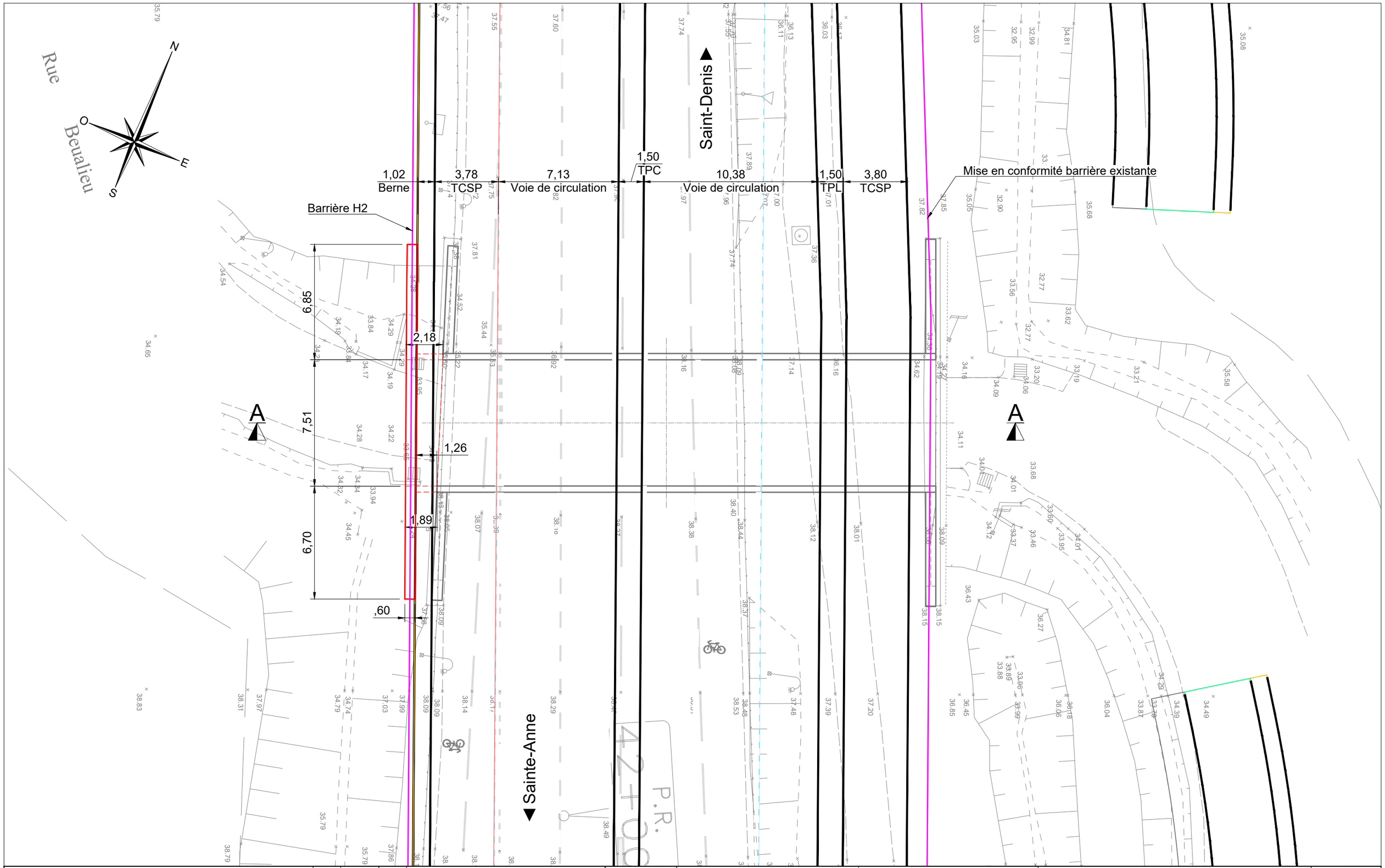

\\10.50.2.14\DATA\VRM_LC\12_PROJETS\0_TEMPORAIRE\974_VRU170023_ST BENOIT\03_PRODUCTION\01_EP\02_DESSIN\1-00-RN2 ST BENOIT - OA CH DE BEAULIEU IND0.DWG

INDICE	DATE	DESS.	NATURE DE LA MODIFICATION
0	Avril 2019	SLR	Création du document.

ECHELLE : 1/200

PROJETEUR	S. LEMESNAGER
INGENIEUR	J. MORAND
CHEF DE PROJET	J. MORAND

MAITRE D'OEUVRE: egis

MAITRE D'OUVRAGE: REGION REUNION www.regionreunion.com

LA REUNION (974)
RN2 - SAINT BENOIT
ELARGISSEMENT OA EXISTANT
OA CHEMIN DE BEAULIEU
PROJET
VUE EN PLAN

UNITE	Mètre
PHASE	EF
PLAN N°	1.04
IND.	0

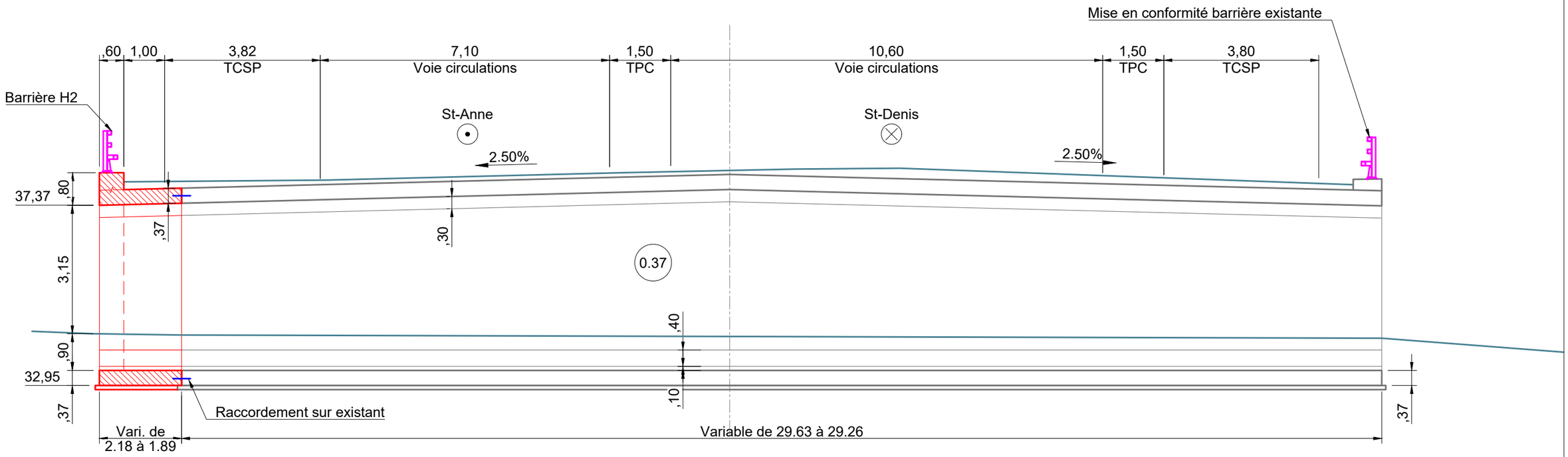

P.C. : 30.50

\\10.50.2.14\DATA\VRM_LC\12_PROJETS\0_TEMPORAIRE\974_VRU170023_ST BENOIT\03_PRODUCTION\01_EP\02_DESSIN\1-00-RN2 ST BENOIT - OA CH DE BEAULIEU IND0.DWG

INDICE	DATE	DESS.	NATURE DE LA MODIFICATION
0	Avril 2019	SLR	Création du document.

ECHELLE : 1/100

PROJETEUR: S. LEMESNAGER
INGENIEUR: J. MORAND
CHEF DE PROJET: J. MORAND

MAITRE D'OEUVRE: egis

MAITRE D'OUVRAGE: REGION REUNION www.regionreunion.com

LA REUNION (974)
RN2 - SAINT BENOIT
ELARGISSEMENT OA EXISTANT
OA CHEMIN DE BEAULIEU
PROJET
COUPE A

UNITE: Mètre
PHASE: EF
PLAN N°: 1.05
IND.: 0

Photo 1

Photo 2

Photo 3

Photo 4

Photo 5



Photo 6



Photo 7

Photo 8

\\10.50.2.14\DATA\VRM_LC\12_PROJETS\0_TEMPORAIRE\974_VRU170023_ST BENOIT\03_PRODUCTION\01_EP\02_DESSIN\2-00-RN2 ST BENOIT - OA H DELISLE IND0.DWG

INDICE	DATE	DESS.	NATURE DE LA MODIFICATION
0	Avril 2019	SLR	Création du document.

ECHELLE : Aucune

PROJETEUR: S. LEMESNAGER
INGENIEUR: J. MORAND
CHEF DE PROJET: J. MORAND

MAITRE D'OEUVRE: egis

MAITRE D'OUVRAGE: Region Reunion www.regionreunion.com

LA REUNION (974)
RN2 - SAINT BENOIT
ELARGISSEMENT OA EXISTANT

OA H. DELISLE
RECUEIL PHOTOS

UNITE: Mètre
PHASE: EF
PLAN N°: 2.01
IND.: 0

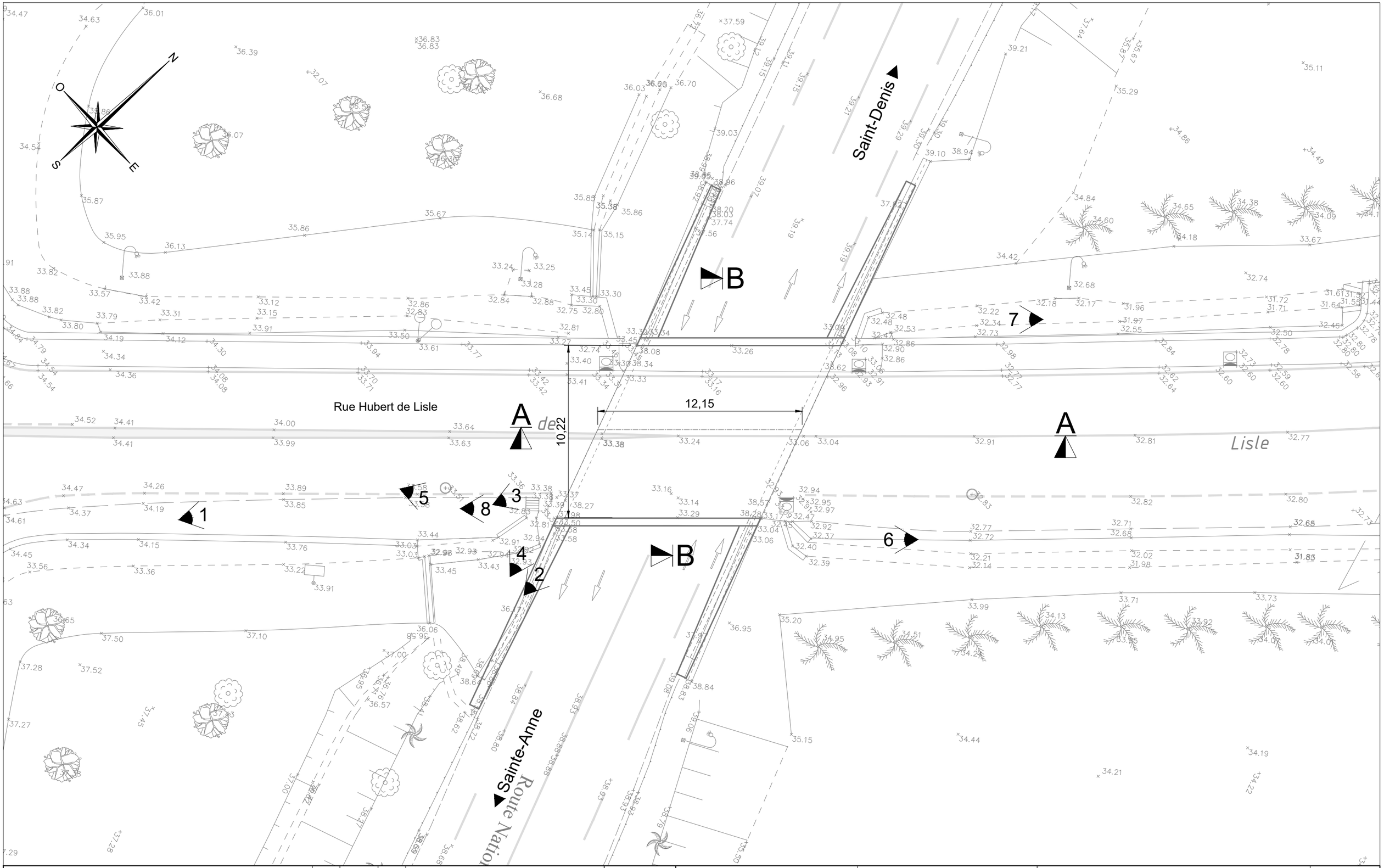

\\10.50.2.14\DATA\VRM_LC\12_PROJETS\0_TEMPORAIRE\974_VRU170023_ST BENOIT\03_PRODUCTION\01_EP\02_DESSIN\2-00-RN2 ST BENOIT - OA H DELISLE IND0.DWG

INDICE	DATE	DESS.	NATURE DE LA MODIFICATION
0	Avril 2019	SLR	Création du document.

ECHELLE : 1/200

PROJETEUR	S. LEMESNAGER
INGENIEUR	J. MORAND
CHEF DE PROJET	J. MORAND

MAITRE D'OEUVRE: egis

MAITRE D'OUVRAGE: REGION REUNION www.regionreunion.com

LA REUNION (974)
RN2 - SAINT BENOIT
ELARGISSEMENT OA EXISTANT

OA H. DELISLE
EXISTANT
VUE EN PLAN

UNITE	Mètre
PHASE	EF
PLAN N°	2.02
IND.	0



\\10.50.2.14\DATA\VRM_LC\12_PROJETS\0_TEMPORAIRE\974_VRU170023_ST BENOIT\03_PRODUCTION\01_EP\02_DESSIN\2-00-RN2 ST BENOIT - OA H DELISLE IND0.DWG

INDICE	DATE	DESS.	NATURE DE LA MODIFICATION
0	Avril 2019	SLR	Création du document.

ECHELLE : 1/50

PROJETEUR: S. LEMESNAGER
INGENIEUR: J. MORAND
CHEF DE PROJET: J. MORAND

MAITRE D'OEUVRE: egis

MAITRE D'OUVRAGE: Region Reunion www.regionreunion.com

LA REUNION (974)
RN2 - SAINT BENOIT
ELARGISSEMENT OA EXISTANT
OA H. DELISLE
EXISTANT
COUPE A

UNITE: Mètre
PHASE: EF
PLAN N°: 2.03
IND.: 0

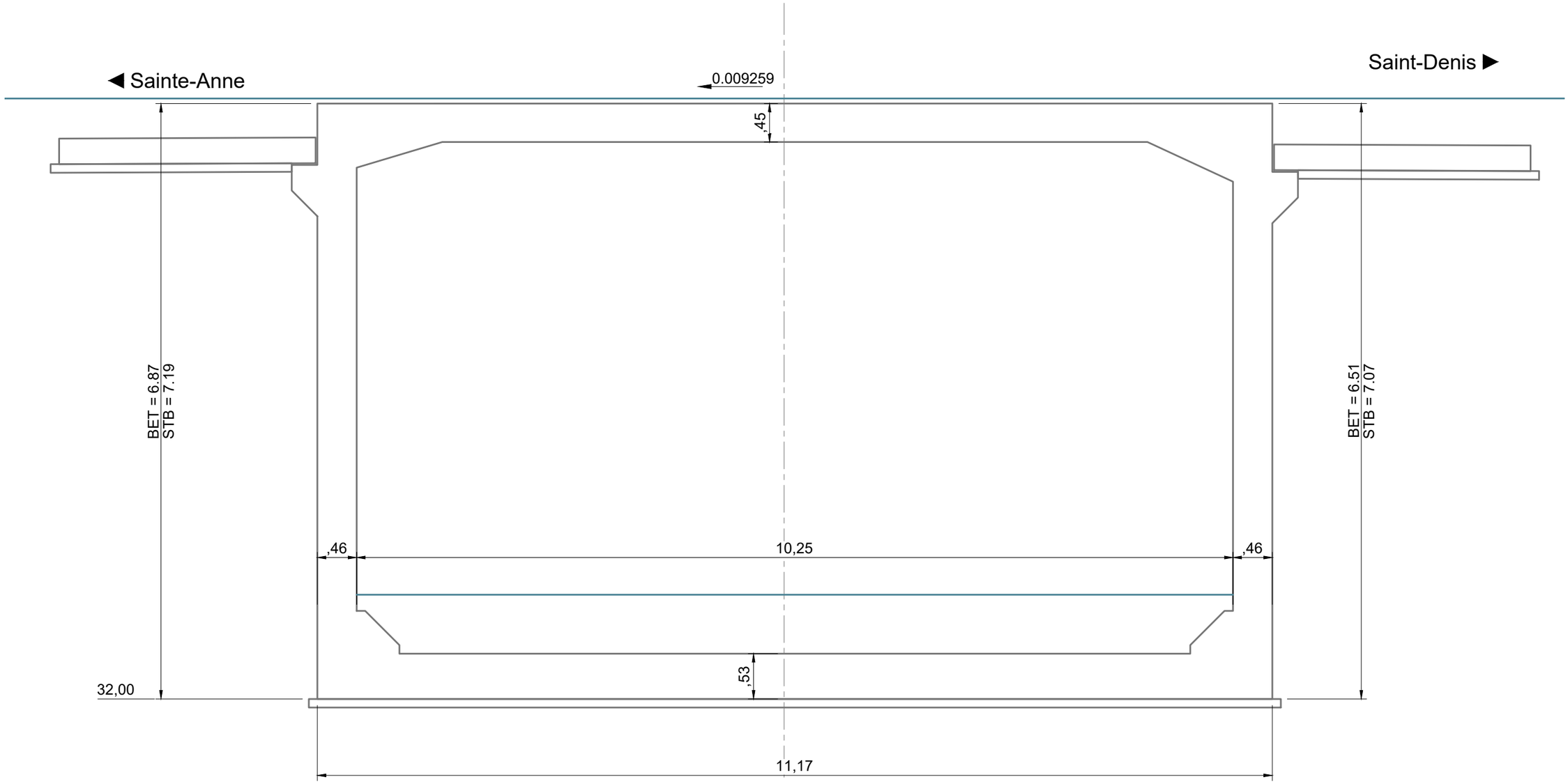

\\10.50.2.14\DATA\VRM_LC\12_PROJETS\0_TEMPORAIRE\974_VRU170023_ST BENOIT\03_PRODUCTION\01_EP\02_DESSIN\2-00-RN2 ST BENOIT - OA H DELISLE IND0.DWG

INDICE	DATE	DESS.	NATURE DE LA MODIFICATION
0	Avril 2019	SLR	Création du document.

ECHELLE : 1/50

PROJETEUR	S. LEMESNAGER
INGENIEUR	J. MORAND
CHEF DE PROJET	J. MORAND

MAITRE D'OEUVRE: egis

MAITRE D'OUVRAGE: REGION REUNION www.regionreunion.com

LA REUNION (974)
RN2 - SAINT BENOIT
ELARGISSEMENT OA EXISTANT
OA H. DELISLE
EXISTANT
COUPE B

UNITE	Mètre
PHASE	EF
PLAN N°	2.04
IND.	0

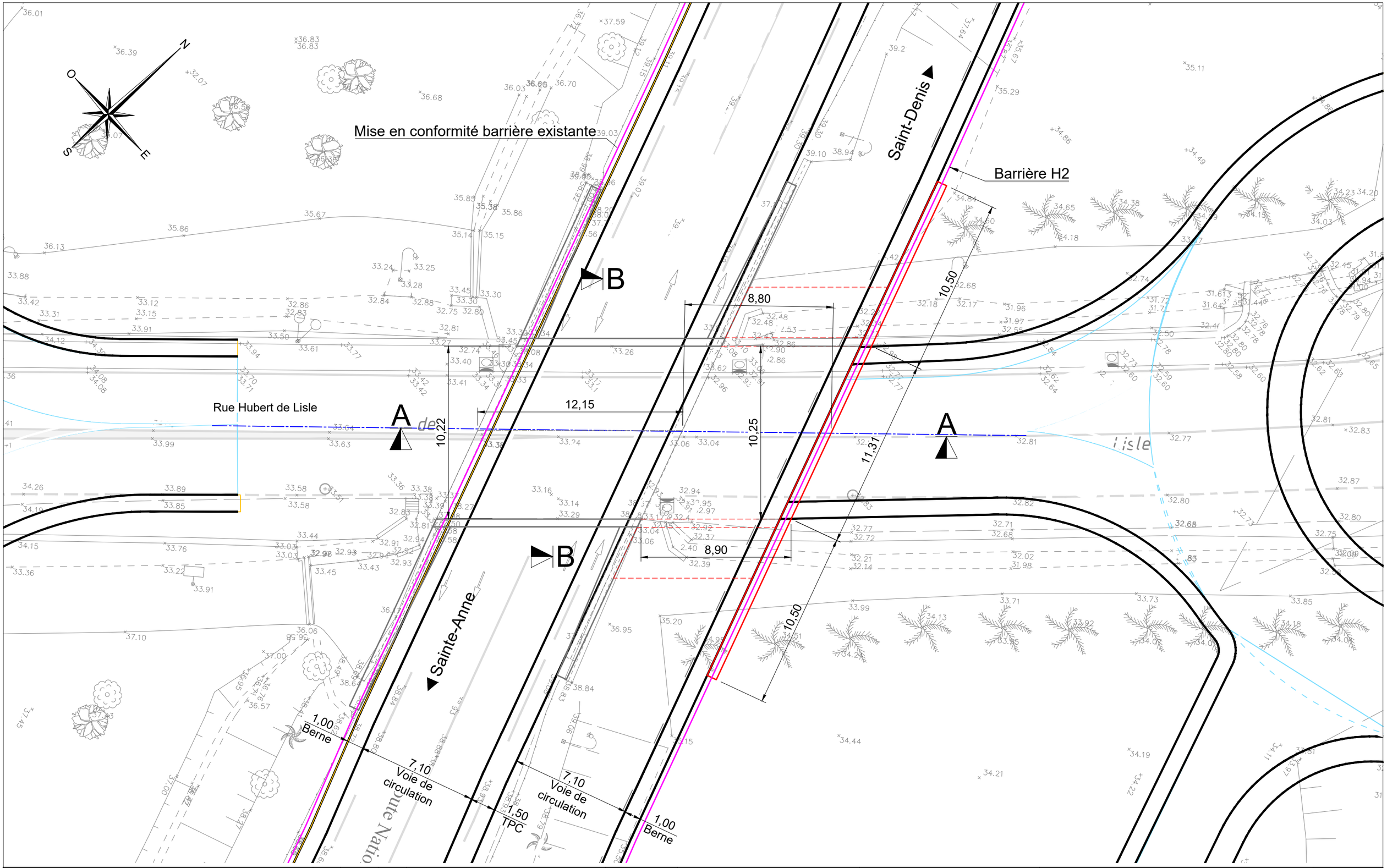

\\10.50.2.14\DATA\VRM_LC\12_PROJETS\0_TEMPORAIRE\974_VRU170023_ST BENOIT\03_PRODUCTION\01_EP\02_DESSIN\2-00-RN2 ST BENOIT - OA H DELISLE IND0.DWG				PROJETEUR	MAITRE D'OEUVRE
				S. LEMESNAGER	egis
				INGENIEUR	
	0	Avril 2019	SLR	Création du document.	J. MORAND
	INDICE	DATE	DESS.	NATURE DE LA MODIFICATION	CHEF DE PROJET
	ECHELLE : 1/200				J. MORAND

MAITRE D'OUVRAGE: REGION REUNION www.regionreunion.com

LA REUNION (974)
RN2 - SAINT BENOIT
ELARGISSEMENT OA EXISTANT
OA H. DELISLE
PROJET
VUE EN PLAN

UNITE	
Mètre	
PHASE	
EF	
PLAN N°	IND.
2.05	0

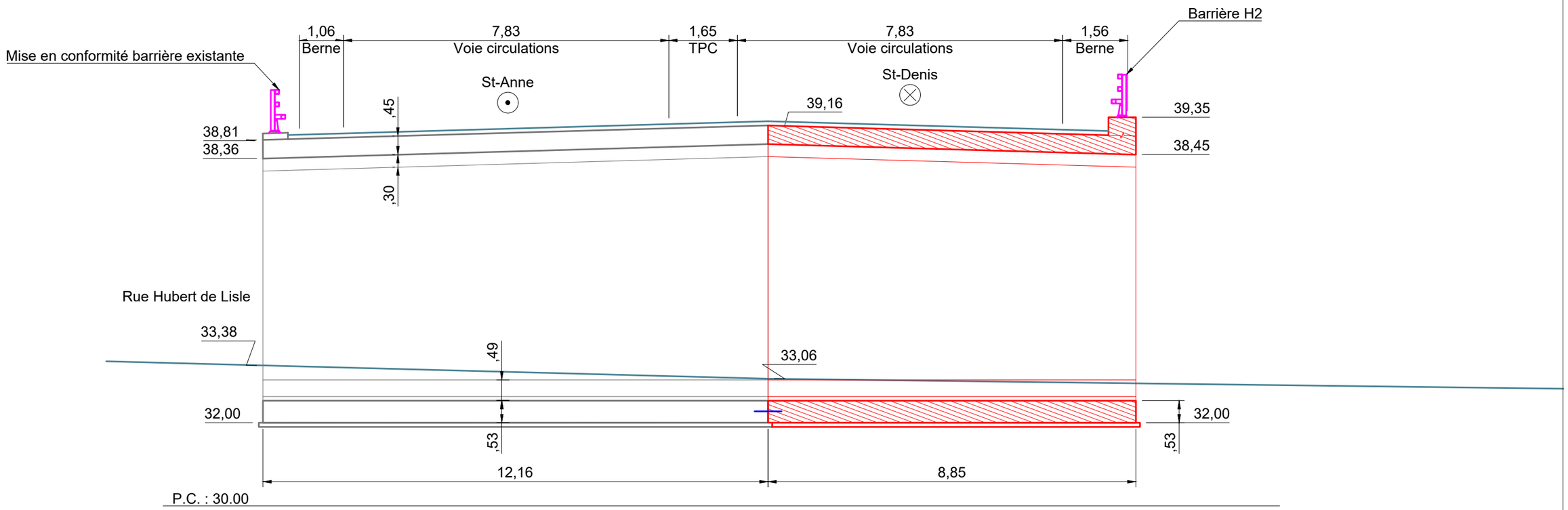

\\10.50.2.14\DATA\VRM_LC\12_PROJETS\0_TEMPORAIRE\974_VRU170023_ST BENOIT\03_PRODUCTION\01_EP\02_DESSIN\2-00-RN2 ST BENOIT - OA H DELISLE IND0.DWG				PROJETEUR	MAITRE D'OEUVRE	MAITRE D'OUVRAGE	LA REUNION (974)
				S. LEMESNAGER	egis	REGION REUNION www.regionreunion.com	RN2 - SAINT BENOIT
				INGENIEUR			ELARGISSEMENT OA EXISTANT
				J. MORAND			OA H. DELISLE
	0	Avril 2019	SLR	Création du document.			COUPE A
	INDICE	DATE	DESS.	NATURE DE LA MODIFICATION	CHEF DE PROJET		VUE EN PLAN
	ECHELLE : 1/100				J. MORAND		

UNITE	
Mètre	
PHASE	
EF	
PLAN N°	IND.
2.06	0

Photo 1

Photo 2

Photo 3



Photo 4

Photo 5

Photo 6

Photo 7

Photo 8

\\10.50.2.14\DATA\VRM_LC\12_PROJETS\0_TEMPORAIRE\974_VRU170023_ST BENOIT\03_PRODUCTION\01_EP\02_DESSIN\3-00-RN2 ST BENOIT - OA LECONARDEL IND0.DWG

INDICE	DATE	DESS.	NATURE DE LA MODIFICATION
0	Avril 2019	SLR	Création du document.

ECHELLE : Aucune

PROJETEUR: S. LEMESNAGER

INGENIEUR: J. MORAND

CHEF DE PROJET: J. MORAND

MAITRE D'OEUVRE: egis

MAITRE D'OUVRAGE: REGION REUNION www.regionreunion.com

LA REUNION (974)
RN2 - SAINT BENOIT
ELARGISSEMENT OA EXISTANT

OA LECONARDEL
RECUEIL PHOTOS

UNITE: Mètre

PHASE: EF

PLAN N°: 3.01

IND.: 0

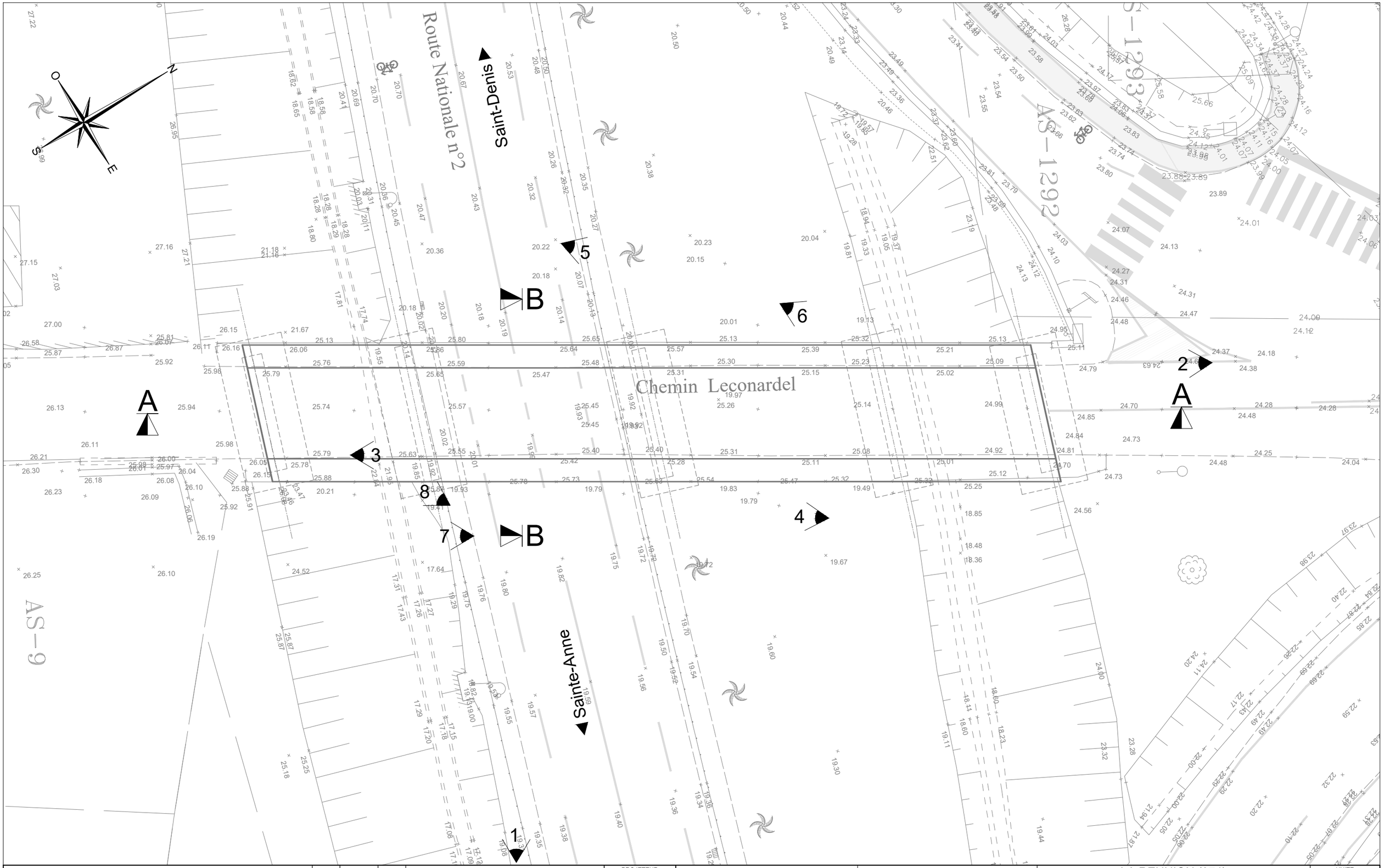

\\10.50.2.14\DATA\VRM_LC\12_PROJETS\0_TEMPORAIRE\974_VRU170023_ST BENOIT\03_PRODUCTION\01_EP\02_DESSIN\3-00-RN2 ST BENOIT - OA LECONARDEL IND0.DWG				PROJETEUR
				S. LEMESNAGER
				INGENIEUR
	0	Avril 2019	SLR	Création du document.
	INDICE	DATE	DESS.	NATURE DE LA MODIFICATION
	ECHELLE : 1/200			

J. MORAND

CHEF DE PROJET

J. MORAND

MAITRE D'OEUVRE

egis

MAITRE D'OUVRAGE

REGION REUNION
www.regionreunion.com

LA REUNION (974)
RN2 - SAINT BENOIT
ELARGISSEMENT OA EXISTANT

OA LECONARDEL
EXISTANT
VUE EN PLAN

UNITE	
Mètre	
PHASE	
EF	
PLAN N°	IND.
3.02	0

COUPE A

ECH : 1/200

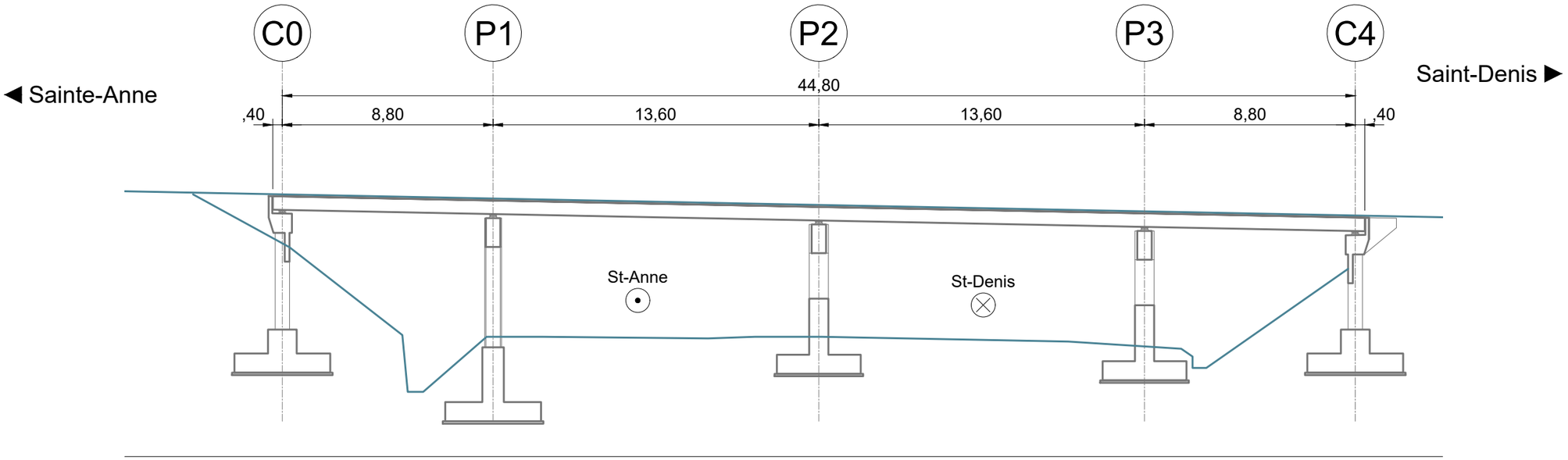

COUPE B

ECH : 1/50

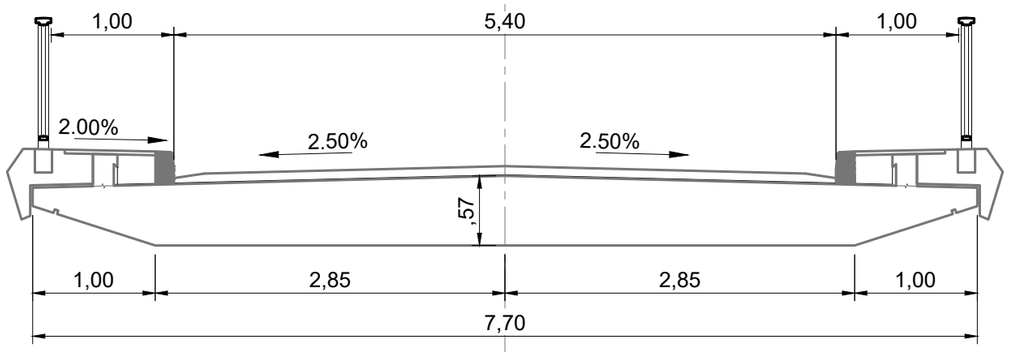

\\10.50.2.14\DATA\VRM_LC\12_PROJETS\0_TEMPORAIRE\974_VRU170023_ST BENOIT\03_PRODUCTION\01_EP\02_DESSIN\3-00-RN2 ST BENOIT - OA LECONARDEL IND0.DWG

INDICE	DATE	DESS.	NATURE DE LA MODIFICATION
0	Avril 2019	SLR	Création du document.

ECHELLE : 1/200 & 1/50

PROJETEUR: S. LEMESNAGER

INGENIEUR: J. MORAND

CHEF DE PROJET: J. MORAND

MAITRE D'OEUVRE: egis

MAITRE D'OUVRAGE: Region Reunion www.regionreunion.com

LA REUNION (974)
RN2 - SAINT BENOIT
ELARGISSEMENT OA EXISTANT
OA LECONARDEL
EXISTANT
COUPES

UNITE: Mètre

PHASE: EF

PLAN N°: 3.03

IND.: 0

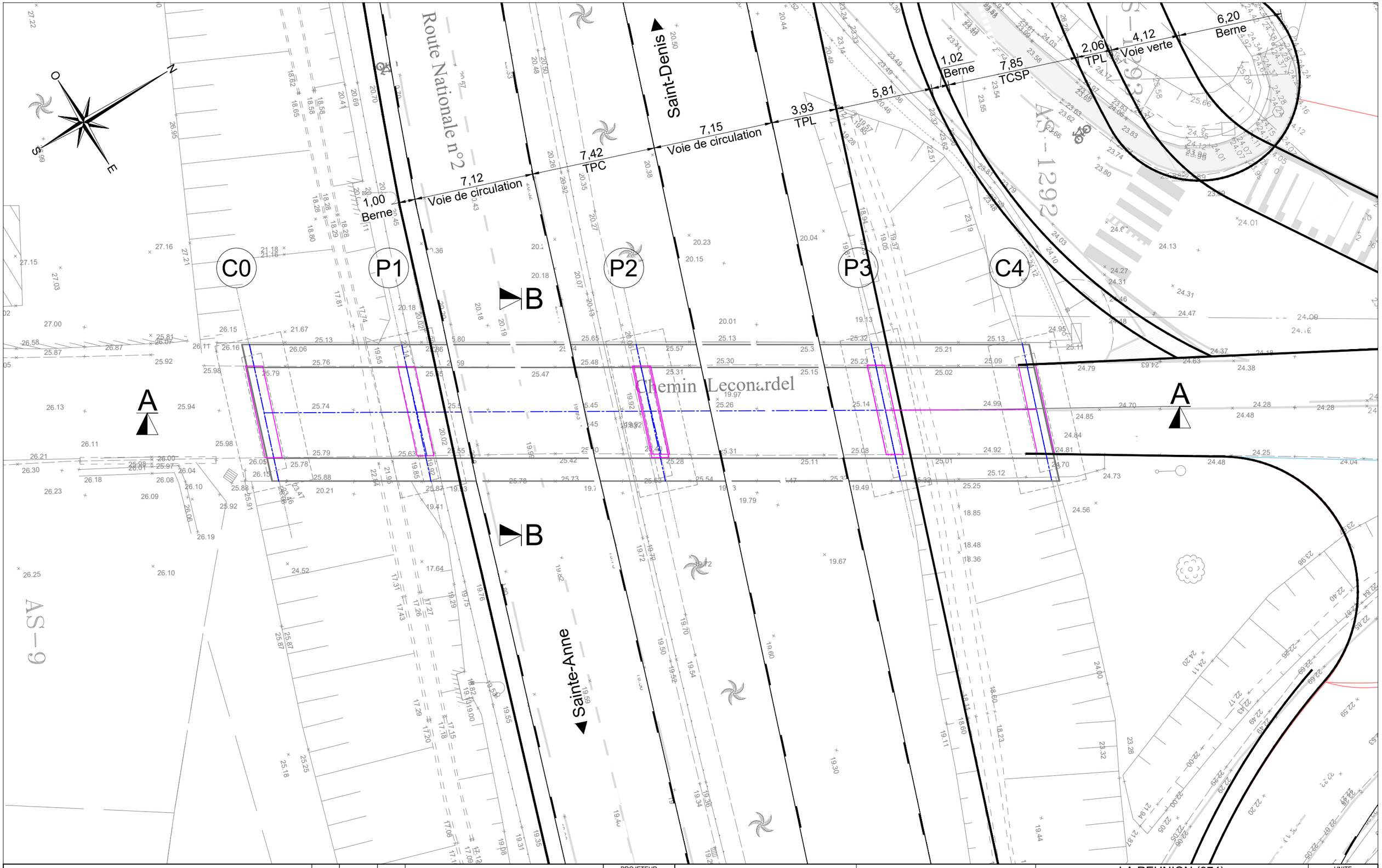

\\10.50.2.14\DATA\VRM_LC\12_PROJETS\0_TEMPORAIRE\974_VRU170023_ST BENOIT\03_PRODUCTION\01_EP\02_DESSIN\3-00-RN2 ST BENOIT - OA LECONARDEL IND0.DWG

INDICE	DATE	DESS.	NATURE DE LA MODIFICATION
0	Avril 2019	SLR	Création du document.

ECHELLE : 1/200

PROJETEUR	S. LEMESNAGER
INGENIEUR	J. MORAND
CHEF DE PROJET	J. MORAND

MAITRE D'OEUVRE: egis

MAITRE D'OUVRAGE: REGION REUNION www.regionreunion.com

LA REUNION (974)
RN2 - SAINT BENOIT
ELARGISSEMENT OA EXISTANT
OA LECONARDEL
PROJET
VUE EN PLAN

UNITE	Mètre
PHASE	EF
PLAN N°	3.04
IND.	0

Vérinage et réhausse tablier

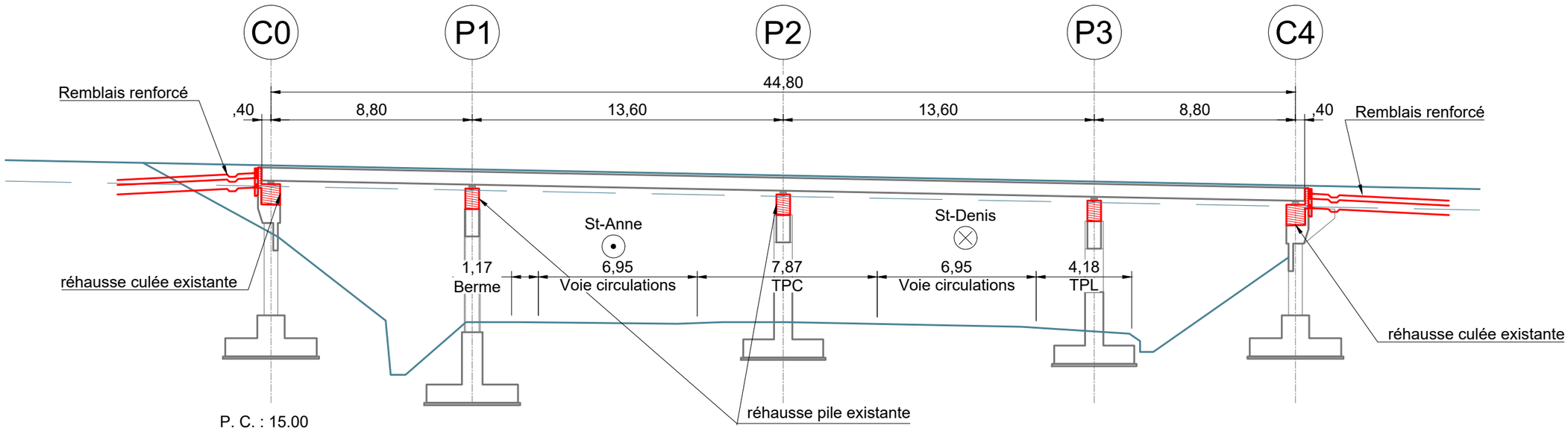

\\10.50.2.14\DATA\VRM_LC\12_PROJETS\0_TEMPORAIRE\974_VRU170023_ST BENOIT\03_PRODUCTION\01_EP\02_DESSIN\3-00-RN2 ST BENOIT - OA LECONARDEL IND0.DWG				PROJETEUR	MAITRE D'OEUVRE	MAITRE D'OUVRAGE	LA REUNION (974)
				S. LEMESNAGER	egis	REGION REUNION www.regionreunion.com	RN2 - SAINT BENOIT
				INGENIEUR			ELARGISSEMENT OA EXISTANT
	0	Avril 2019	SLR	Création du document.	J. MORAND		OA LECONARDEL
	INDICE	DATE	DESS.	NATURE DE LA MODIFICATION	CHEF DE PROJET		PROJET
	ECHELLE : 1/200				J. MORAND		COUPE A

UNITE	
Mètre	
PHASE	
EF	
PLAN N°	IND.
3.05	0

Photo 1

Photo 2

Photo 3

Photo 4

\\10.50.2.14\DATA\VRM_LC\12_PROJETS\0_TEMPORAIRE\974_VRU170023_ST BENOIT\03_PRODUCTION\01_EP\02_DESSIN\4-00-RN2 ST BENOIT - PSGR BRAS CANOT IND0.DWG

INDICE	DATE	DESS.	NATURE DE LA MODIFICATION
0	Avril 2019	SLR	Création du document.

ECHELLE : Aucune

PROJETEUR	S. LEMESNAGER
INGENIEUR	J. MORAND
CHEF DE PROJET	J. MORAND

MAITRE D'OEUVRE: egis

MAITRE D'OUVRAGE: REGION REUNION www.regionreunion.com

LA REUNION (974)
RN2 - SAINT BENOIT
ELARGISSEMENT OA EXISTANT

PSGR BRAS CANOT
RECUEIL PHOTOS

UNITE	Mètre
PHASE	EF
PLAN N°	4.01
IND.	0

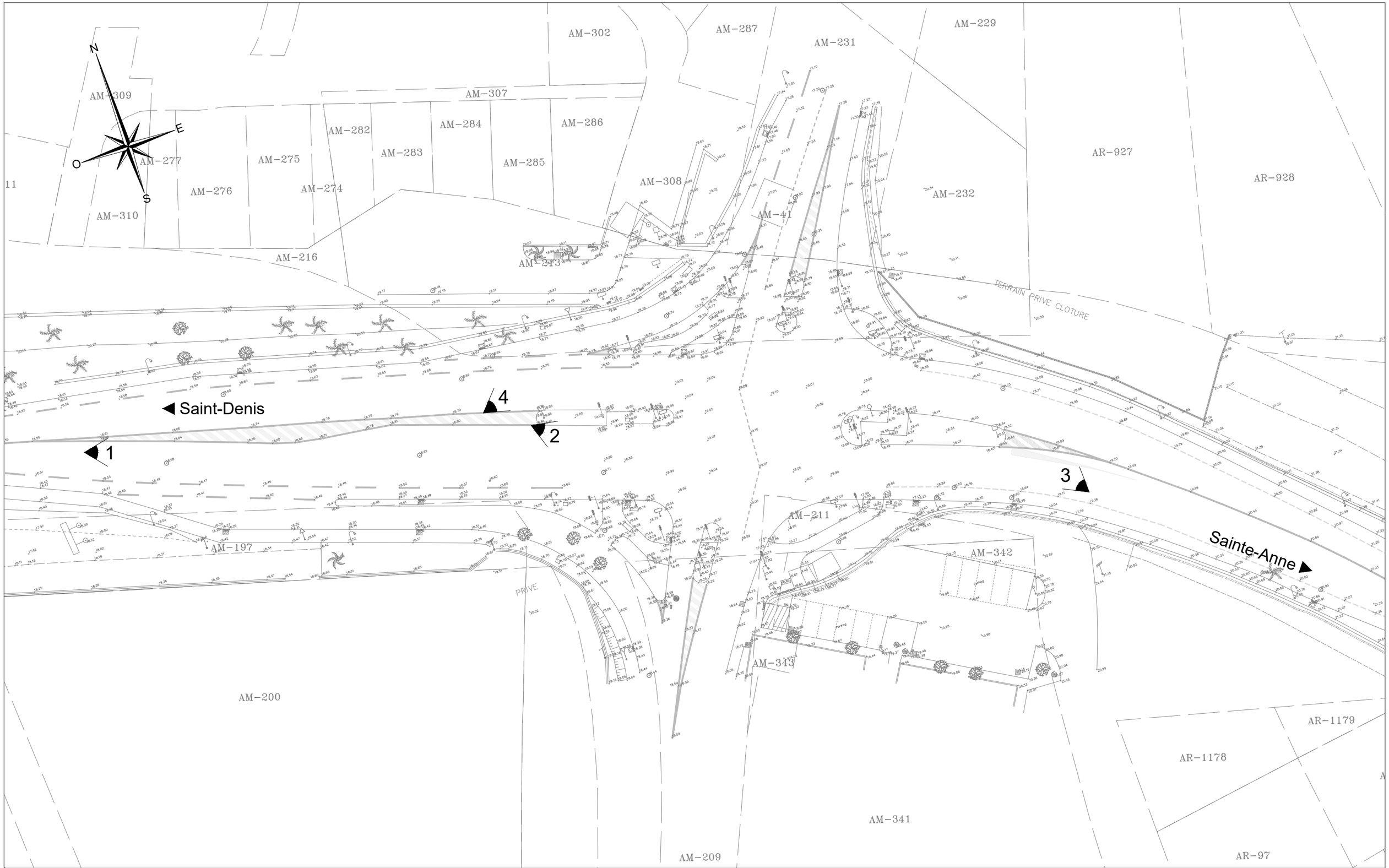

\\10.50.2.14\DATA\VRM_LC\12_PROJETS\0_TEMPORAIRE\974_VRU170023_ST BENOIT\03_PRODUCTION\01_EP\02_DESSIN\4-00-RN2 ST BENOIT - PSGR BRAS CANOT IND0.DWG

INDICE	DATE	DESS.	NATURE DE LA MODIFICATION
0	Avril 2019	SLR	Création du document.

ECHELLE : 1/200

PROJETEUR	S. LEMESNAGER
INGENIEUR	J. MORAND
CHEF DE PROJET	J. MORAND

MAITRE D'OEUVRE: egis

MAITRE D'OUVRAGE: REGION REUNION www.regionreunion.com

LA REUNION (974)
RN2 - SAINT BENOIT
ELARGISSEMENT OA EXISTANT
PSGR BRAS CANOT
EXISTANT
VUE EN PLAN

UNITE	Mètre
PHASE	EF
PLAN N°	4.02
IND.	0

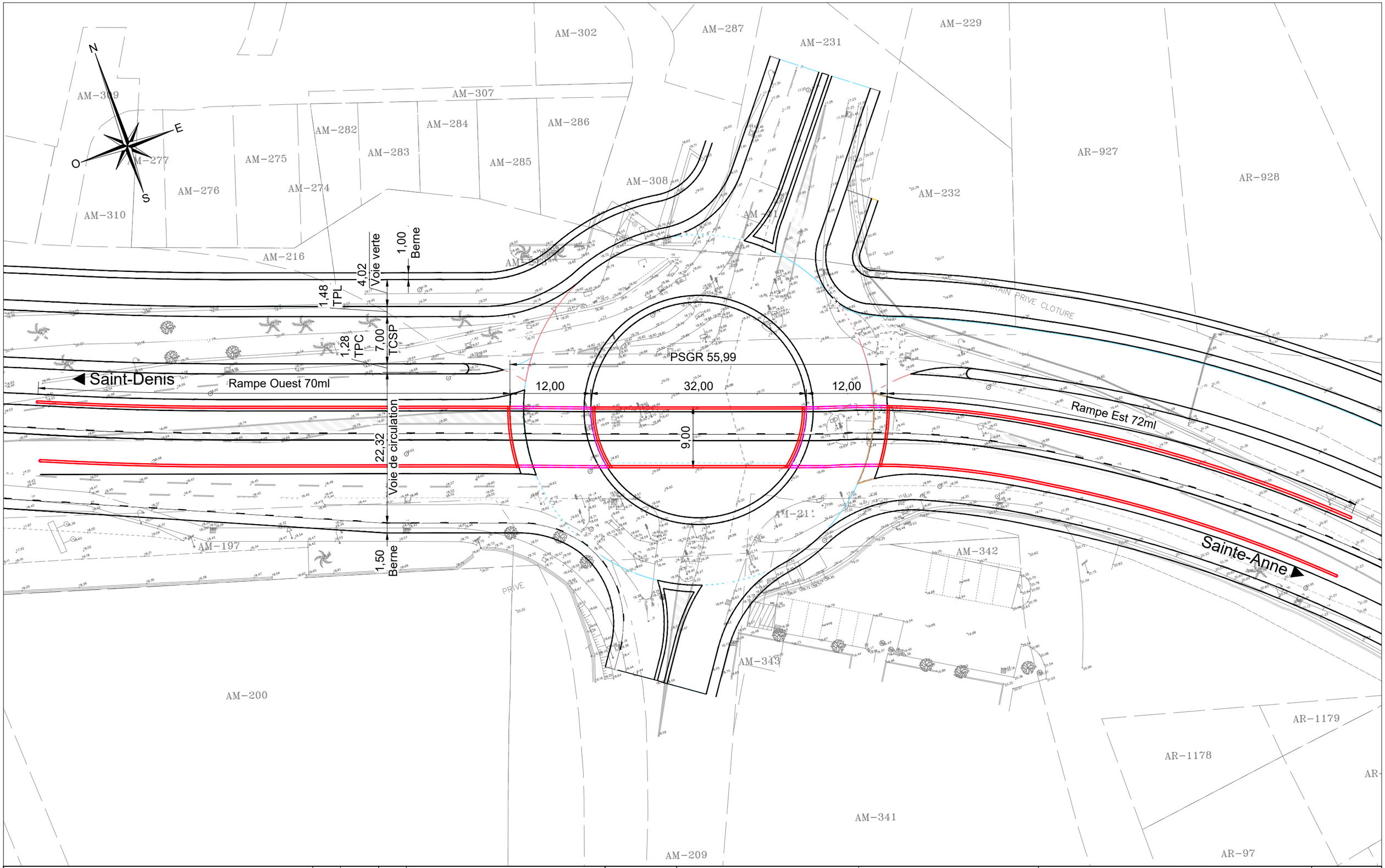

\\10.50.2.14\DATA\VRM_LC\12_PROJETS\0_TEMPORAIRE\974_VRU170023_ST BENOIT\03_PRODUCTION\01_EP\02_DESSIN\4-00-RN2 ST BENOIT - PSGR BRAS CANOT IND0.DWG

INDICE	DATE	DESS.	NATURE DE LA MODIFICATION
0	Avril 2019	SLR	Création du document.

ECHELLE : 1/500

PROJETEUR
S. LEMESNAGER

INGENIEUR
J. MORAND

CHEF DE PROJET
J. MORAND

MAITRE D'OEUVRE
egis

MAITRE D'OUVRAGE
REGION REUNION
www.regionreunion.com

LA REUNION (974)
RN2 - SAINT BENOIT
ELARGISSEMENT OA EXISTANT

PSGR BRAS CANOT
PROJET
VUE EN PLAN

UNITE
Mètre

PHASE
EF

PLAN N° 4.03

IND. 0

VUE EN PLAN

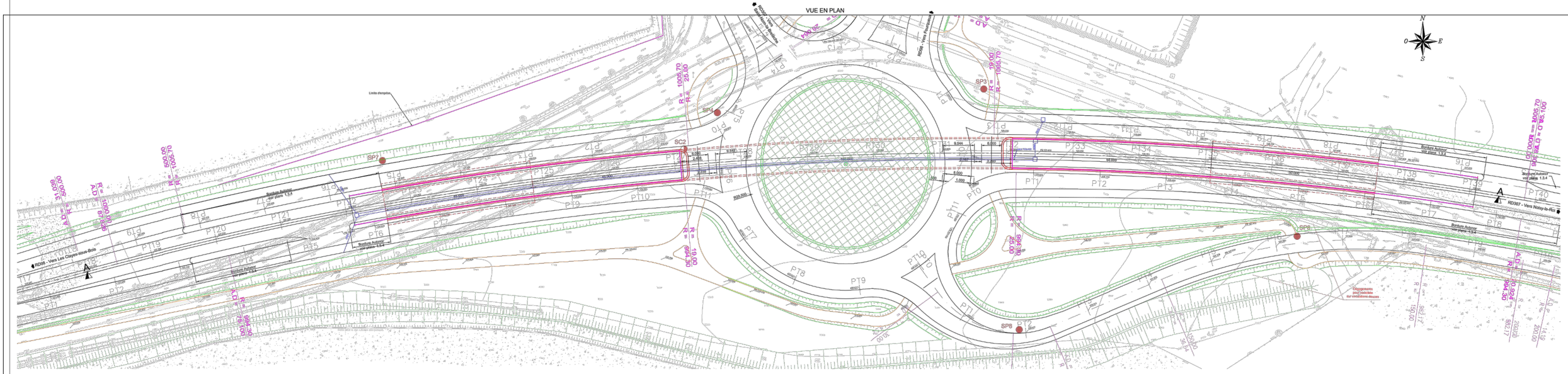

COUPE LONGITUDINALE SUIVANT A

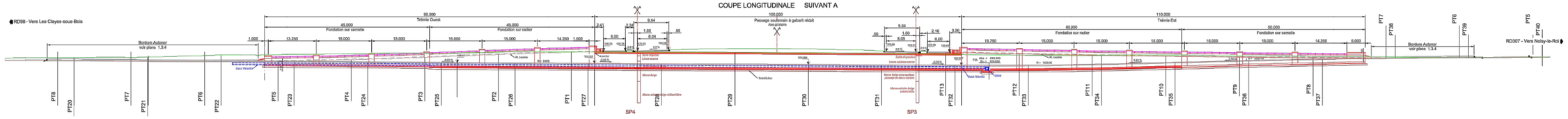

COUPE - PT23 -8.18m

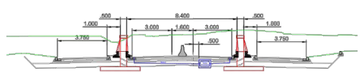

COUPE - PT24

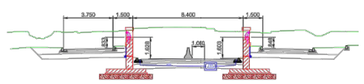

COUPE - PT27

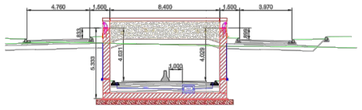

COUPE - PT28

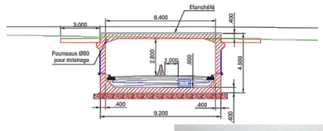

COUPE - PT32-2.00m

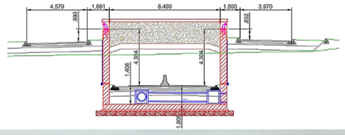

COUPE - PT35

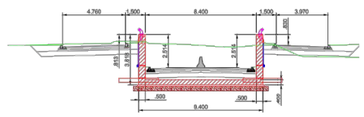

\\10.50.2.14\DATA\VRM_LC\12_PROJETS\0_TEMPORAIRE\974_VRU170023_ST BENOIT\03_PRODUCTION\01_EP\02_DESSIN\4-00-RN2 ST BENOIT - PSGR BRAS CANOT IND0.DWG

INDICE	DATE	DESS.	NATURE DE LA MODIFICATION
0	Avril 2019	SLR	Création du document.

ECHELLE : -

PROJETEUR: S. LEMESNAGER

INGENIEUR: J. MORAND

CHEF DE PROJET: J. MORAND

MAITRE D'OEUVRE: egis

MAITRE D'OUVRAGE: Region Reunion www.regionreunion.com

LA REUNION (974)
RN2 - SAINT BENOIT
ELARGISSEMENT OA EXISTANT
PSGR BRAS CANOT
PROJET
EXEMPLE PSGR

UNITE: Mètre

PHASE: EF

PLAN N°: 4.04

IND.: 0

Photo 1

Photo 2

Photo 3

Photo 4

Photo 5



Photo 6

Photo 7

Photo 8



\\10.50.2.14\DATA\VRM_LC\12_PROJETS\0_TEMPORAIRE\974_VRU170023_ST BENOIT\03_PRODUCTION\01_EP\02_DESSIN\5-00-RN2 ST BENOIT - OA SARDA GARRIGA IND0.DWG

INDICE	DATE	DESS.	NATURE DE LA MODIFICATION
0	Avril 2019	SLR	Création du document.

ECHELLE : Aucune

PROJETEUR: S. LEMESNAGER
INGENIEUR: J. MORAND
CHEF DE PROJET: J. MORAND

MAITRE D'OEUVRE: egis

MAITRE D'OUVRAGE: Region Reunion www.regionreunion.com

LA REUNION (974)
RN2 - SAINT BENOIT
ELARGISSEMENT OA EXISTANT

OA SARDA GARRIGA
RECUEIL PHOTOS

UNITE: Mètre
PHASE: EF
PLAN N°: 5.01
IND.: 0

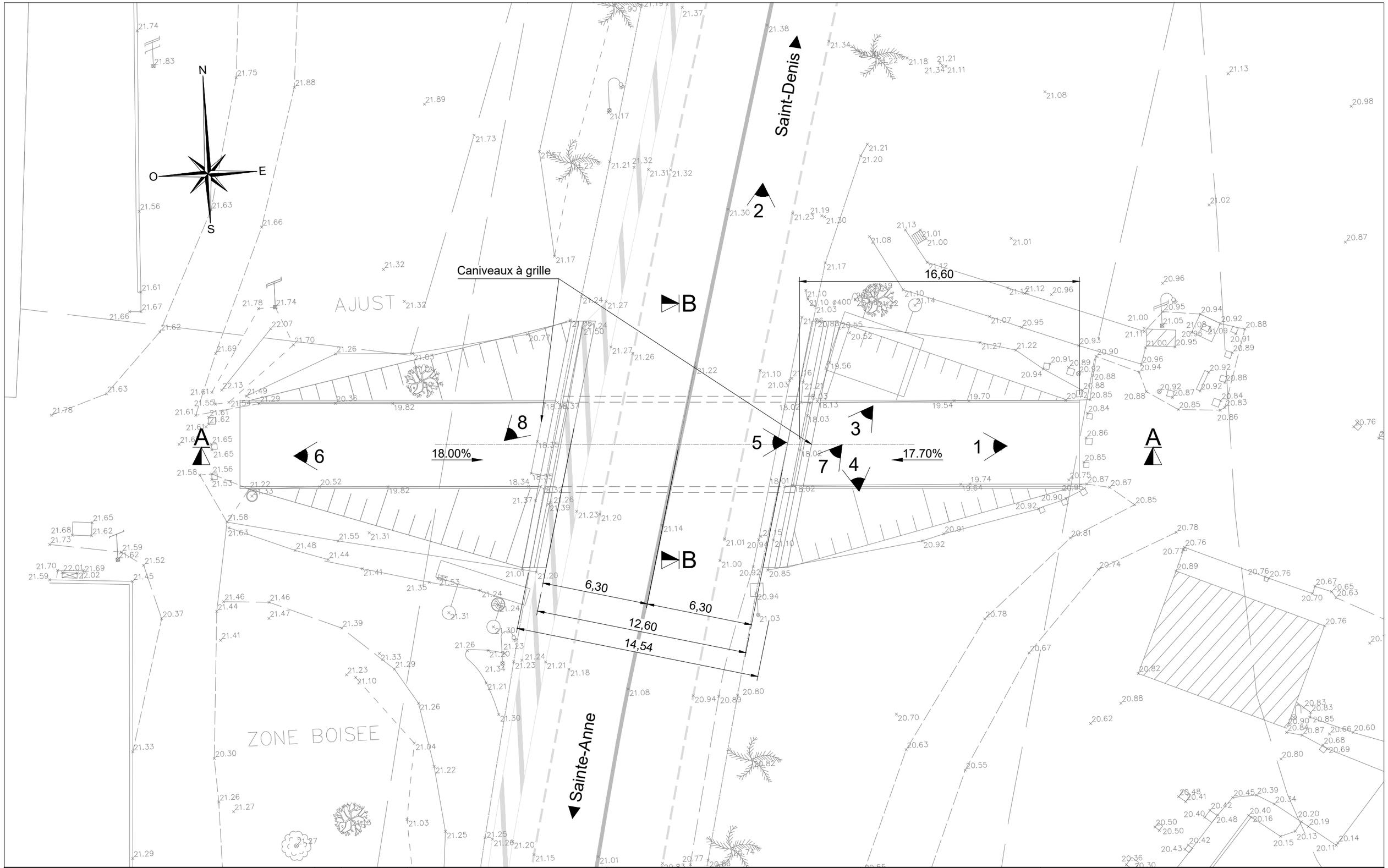

\\10.50.2.14\DATA\VRM_LC\12_PROJETS\0_TEMPORAIRE\974_VRU170023_ST BENOIT\03_PRODUCTION\01_EP\02_DESSIN\5-00-RN2 ST BENOIT - OA SARDA GARRIGA IND0.DWG				PROJETEUR
				S. LEMESNAGER
				INGENIEUR
	0	Avril 2019	SLR	Création du document.
	INDICE	DATE	DESS.	NATURE DE LA MODIFICATION
	ECHELLE : 1/200			

J. MORAND

CHEF DE PROJET

J. MORAND

MAITRE D'OEUVRE

egis

MAITRE D'OUVRAGE

REGION REUNION
www.regionreunion.com

LA REUNION (974)
RN2 - SAINT BENOIT
ELARGISSEMENT OA EXISTANT
OA SARDA GARRIGA
EXISTANT
VUE EN PLAN

UNITE	
Mètre	
PHASE	
EF	
PLAN N°	IND.
5.02	0

COUPE A

ECH : 1/50

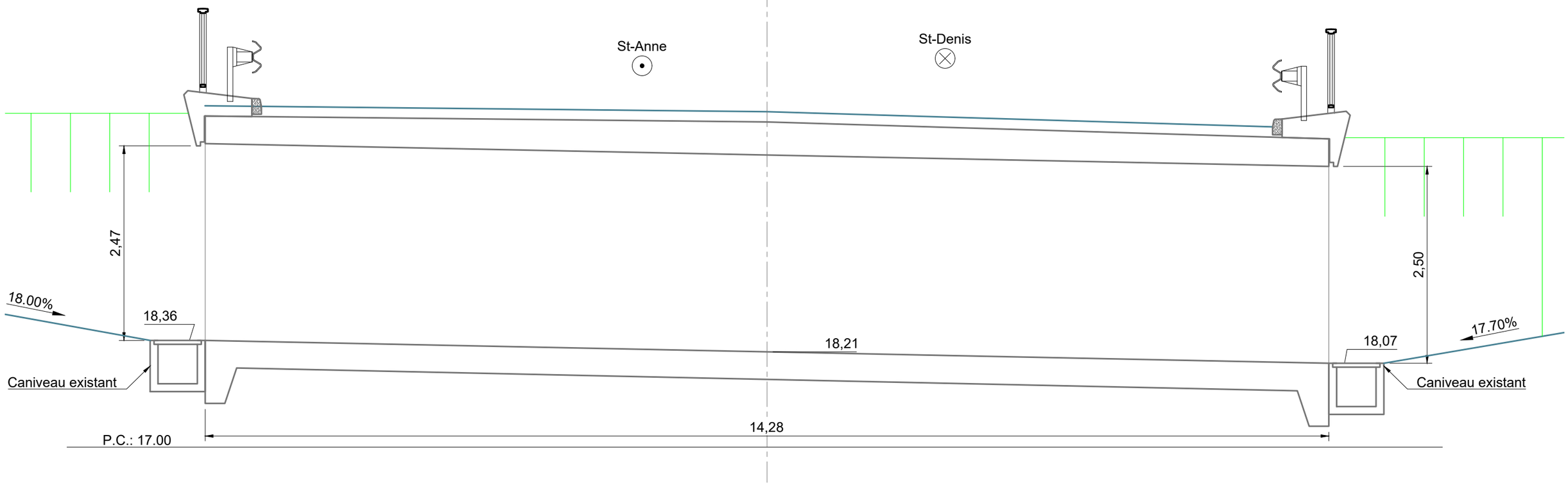

COUPE B

ECH : 1/50

◀ Sainte-Anne

Saint-Denis ▶

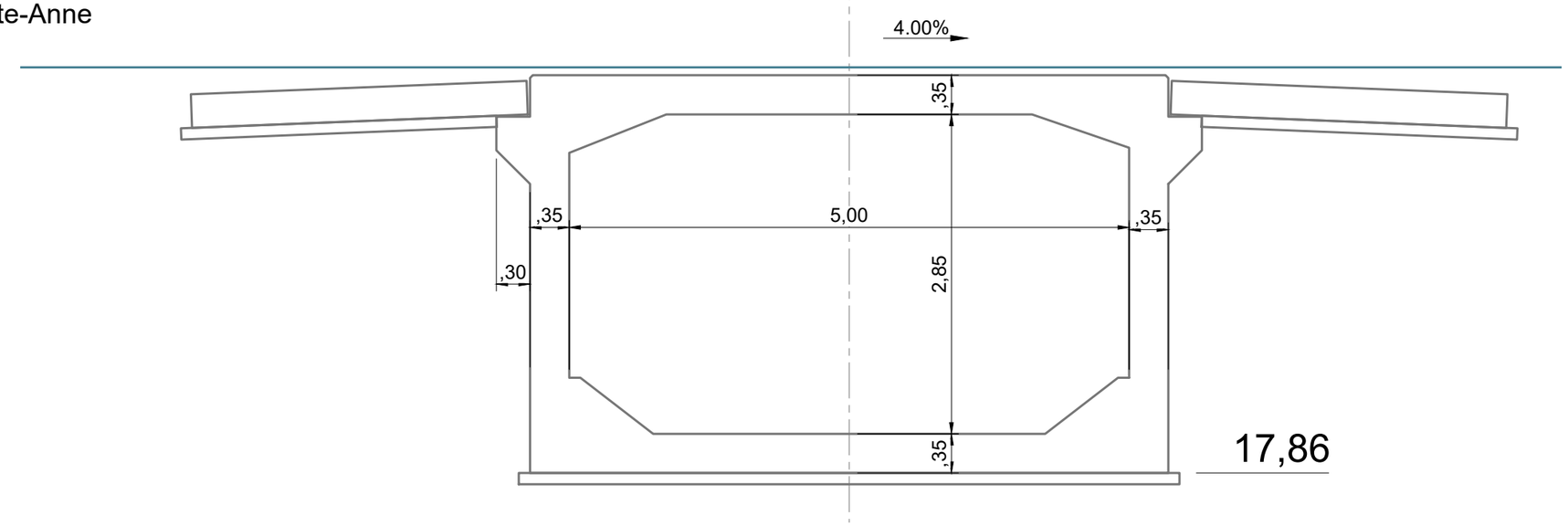

\\10.50.2.14\DATA\VRM_LC\12_PROJETS\0_TEMPORAIRE\974_VRU170023_ST BENOIT\03_PRODUCTION\01_EP\02_DESSIN\5-00-RN2 ST BENOIT - OA SARDA GARRIGA IND0.DWG				PROJETEUR	MAITRE D'OEUVRE
				S. LEMESNAGER	egis
				INGENIEUR	MAITRE D'OUVRAGE
				J. MORAND	REGION REUNION www.regionreunion.com
	0	Avril 2019	SLR	Création du document.	
	INDICE	DATE	DESS.	NATURE DE LA MODIFICATION	CHEF DE PROJET
	ECHELLE : 1/50				J. MORAND

LA REUNION (974)
RN2 - SAINT BENOIT
ELARGISSEMENT OA EXISTANT
OA SARDA GARRIGA
EXISTANT
COUPES

UNITE	
Mètre	
PHASE	
EF	
PLAN N°	IND.
5.03	0

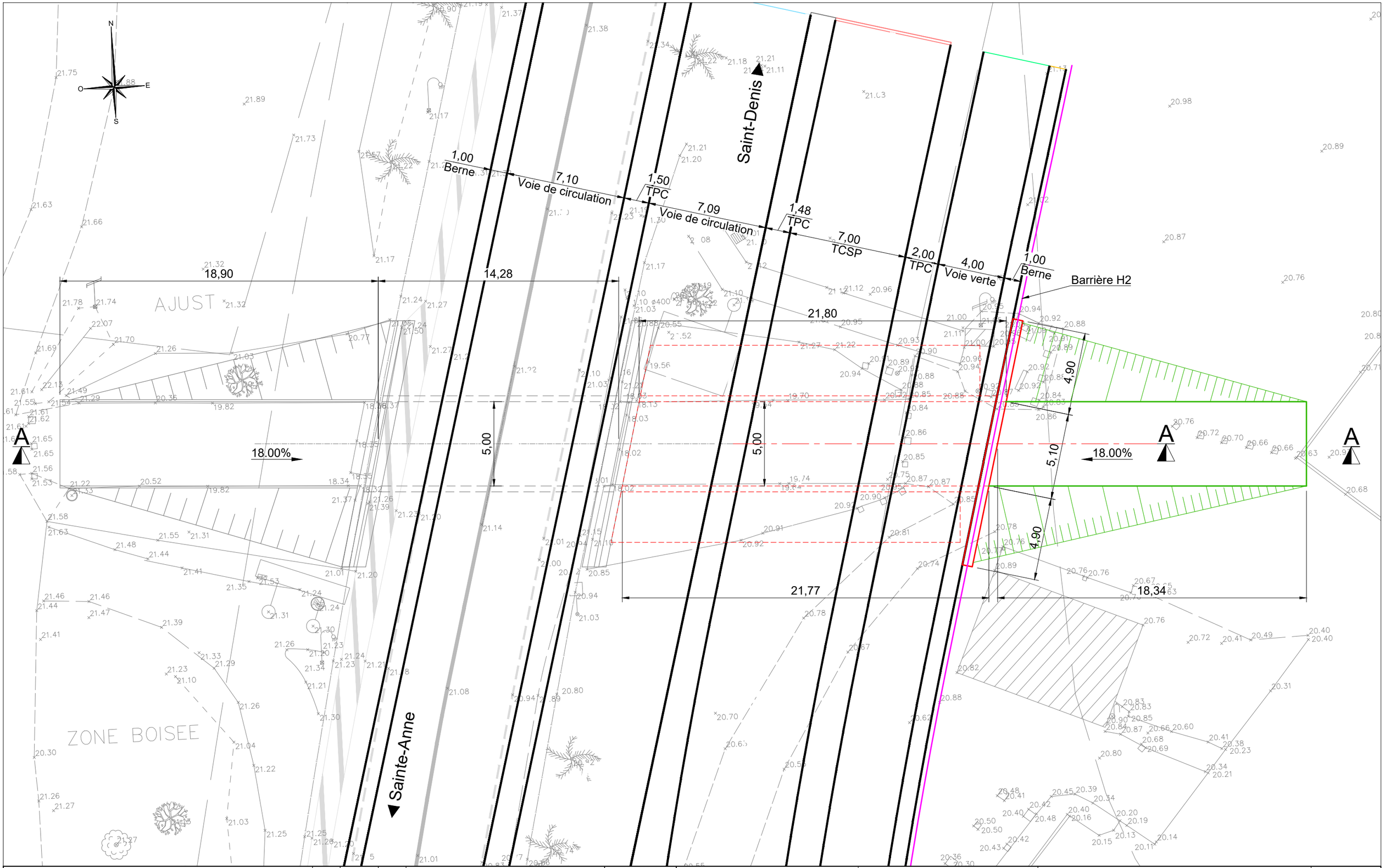

\\10.50.2.14\DATA\VRM_LC\12_PROJETS\0_TEMPORAIRE\974_VRU170023_ST BENOIT\03_PRODUCTION\01_EP\02_DESSIN\5-00-RN2 ST BENOIT - OA SARDA GARRIGA IND0.DWG

INDICE	DATE	DESS.	NATURE DE LA MODIFICATION
0	Avril 2019	SLR	Création du document.

ECHELLE : 1/200

PROJETEUR: S. LEMESNAGER
INGENIEUR: J. MORAND
CHEF DE PROJET: J. MORAND

MAITRE D'OEUVRE: egis

MAITRE D'OUVRAGE: Region Reunion www.regionreunion.com

LA REUNION (974)
RN2 - SAINT BENOIT
ELARGISSEMENT OA EXISTANT
OA SARDA GARRIGA
PROJET
VUE EN PLAN

UNITE: Mètre
PHASE: EF
PLAN N°: 5.04
IND.: 0

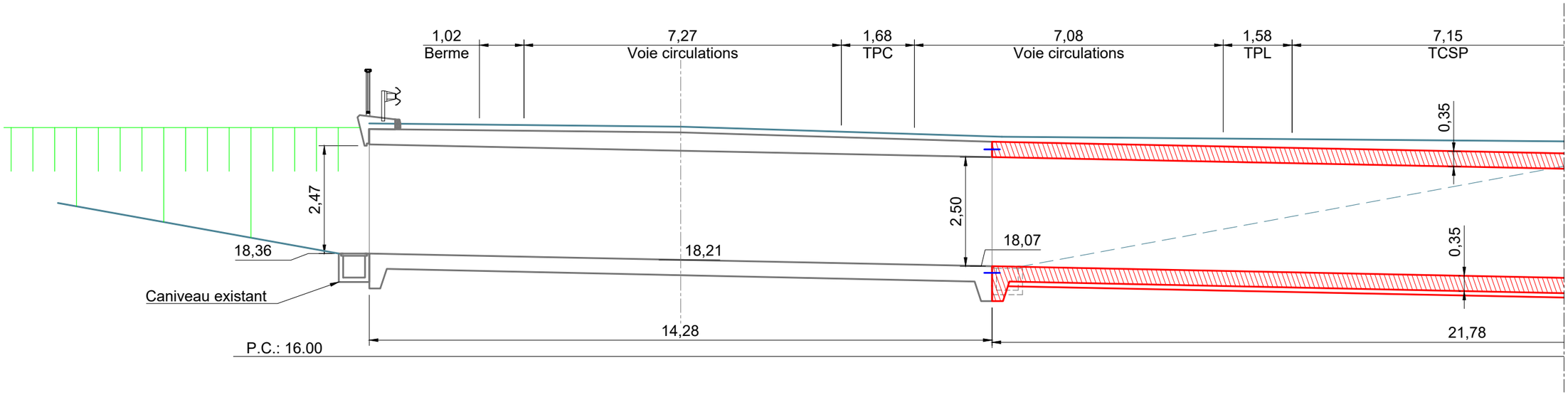

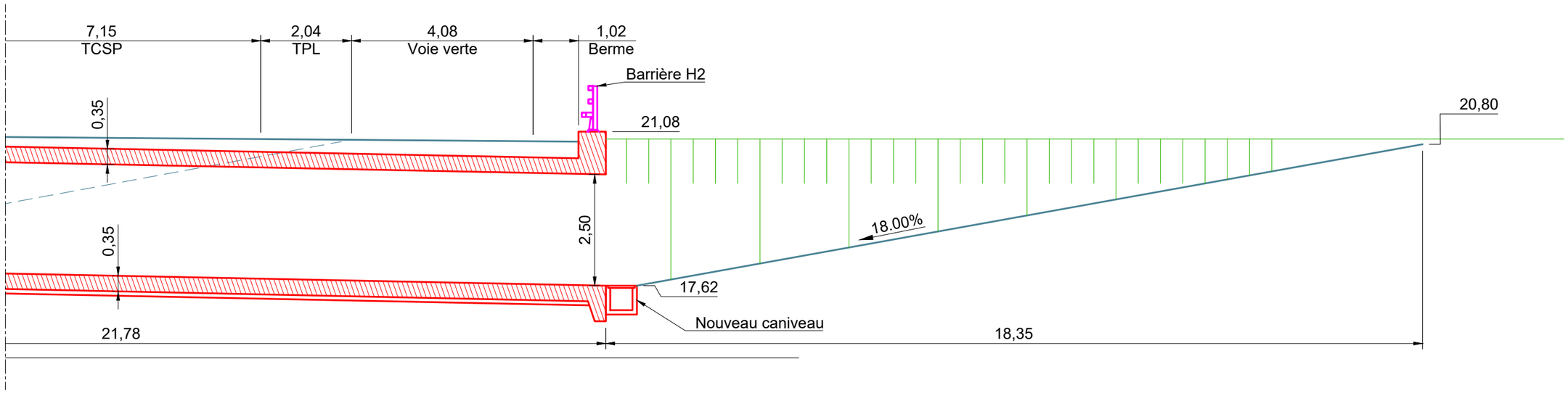

\\10.50.2.14\DATA\VRM_LC\12_PROJETS\0_TEMPORAIRE\974_VRU170023_ST BENOIT\03_PRODUCTION\01_EP\02_DESSIN\5-00-RN2 ST BENOIT - OA SARDA GARRIGA IND0.DWG

INDICE	DATE	DESS.	NATURE DE LA MODIFICATION
0	Avril 2019	SLR	Création du document.

ECHELLE : 1/100

PROJETEUR	S. LEMESNAGER
INGENIEUR	J. MORAND
CHEF DE PROJET	J. MORAND

MAITRE D'OEUVRE: egis

MAITRE D'OUVRAGE: REGION REUNION www.regionreunion.com

LA REUNION (974)
RN2 - SAINT BENOIT
ELARGISSEMENT OA EXISTANT
OA SARDA GARRIGA
PROJET
COUPE A

UNITE	Mètre
PHASE	EF
PLAN N°	5.05
IND.	0

Photo 1

Photo 2

Photo 3

\\10.50.2.14\DATA\VRM_LC\12_PROJETS\0_TEMPORAIRE\974_VRU170023_ST BENOIT\03_PRODUCTION\01_EP\02_DESSIN\7-00-RN2 ST BENOIT - OA PLAINES IND0.DWG

INDICE	DATE	DESS.	NATURE DE LA MODIFICATION
0	Avril 2019	SLR	Création du document.

ECHELLE : Aucune

PROJETEUR: S. LEMESNAGER

INGENIEUR: J. MORAND

CHEF DE PROJET: J. MORAND

MAITRE D'OEUVRE: egis

MAITRE D'OUVRAGE: REGION REUNION www.regionreunion.com

LA REUNION (974)
RN2 - SAINT BENOIT
ELARGISSEMENT OA EXISTANT

CREATION OA PLAINES
RECUEIL PHOTOS

UNITE: Mètre

PHASE: EF

PLAN N°: 7.01

IND.: 0

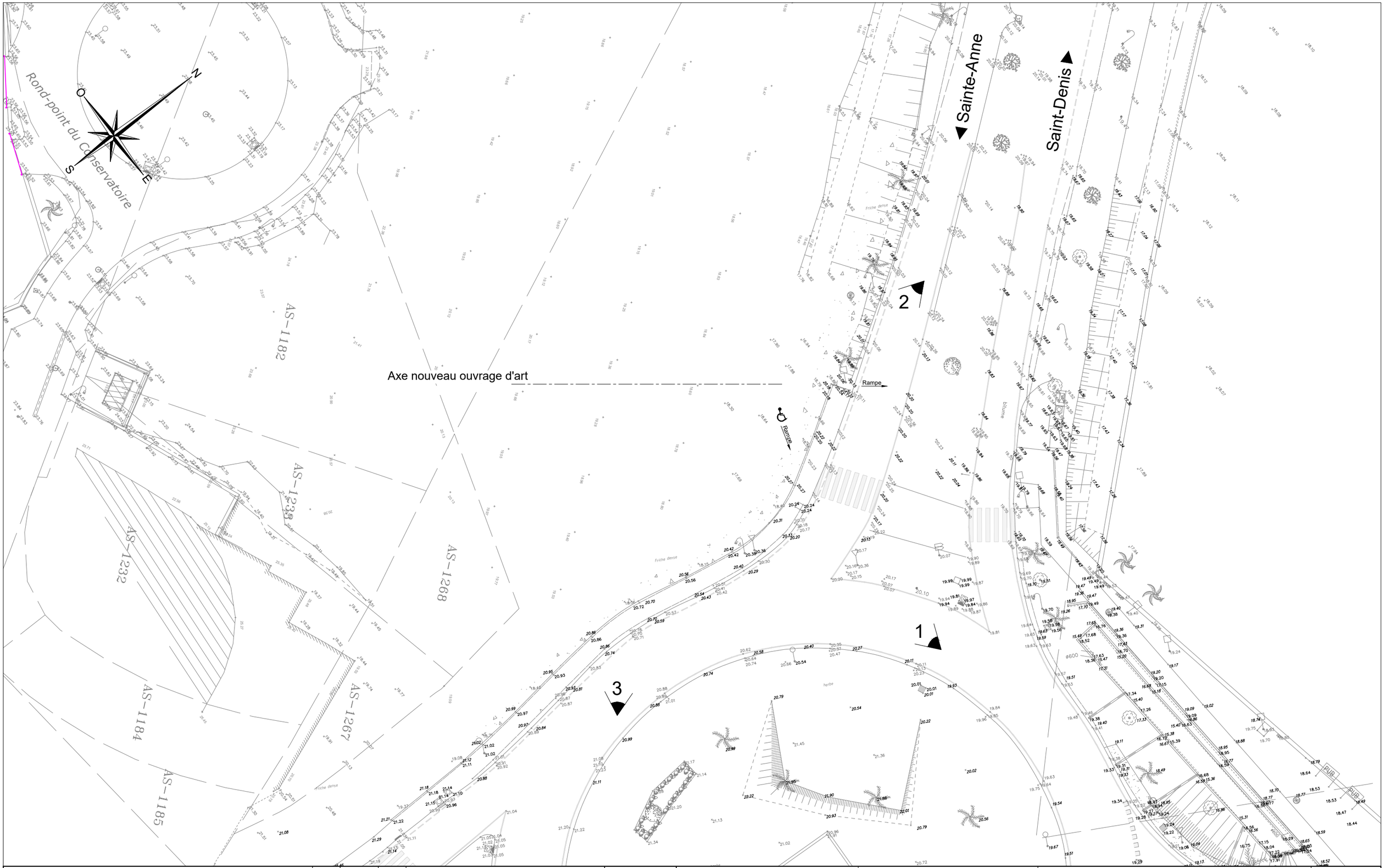

\\10.50.2.14\DATA\VRM_LC\12_PROJETS\0_TEMPORAIRE\974_VRU170023_ST BENOIT\03_PRODUCTION\01_EP\02_DESSIN\7-00-RN2 ST BENOIT - OA PLAINES IND0.DWG

INDICE	DATE	DESS.	NATURE DE LA MODIFICATION
0	Avril 2019	SLR	Création du document.

ECHELLE : 1/400

PROJETEUR	S. LEMESNAGER
INGENIEUR	J. MORAND
CHEF DE PROJET	J. MORAND

MAITRE D'OEUVRE: egis

MAITRE D'OUVRAGE: REGION REUNION www.regionreunion.com

LA REUNION (974)
RN2 - SAINT BENOIT
ELARGISSEMENT OA EXISTANT

CREATION OA PLAINES
EXISTANT
VUE EN PLAN

UNITE	Mètre
PHASE	EF
PLAN N°	7.02
IND.	0

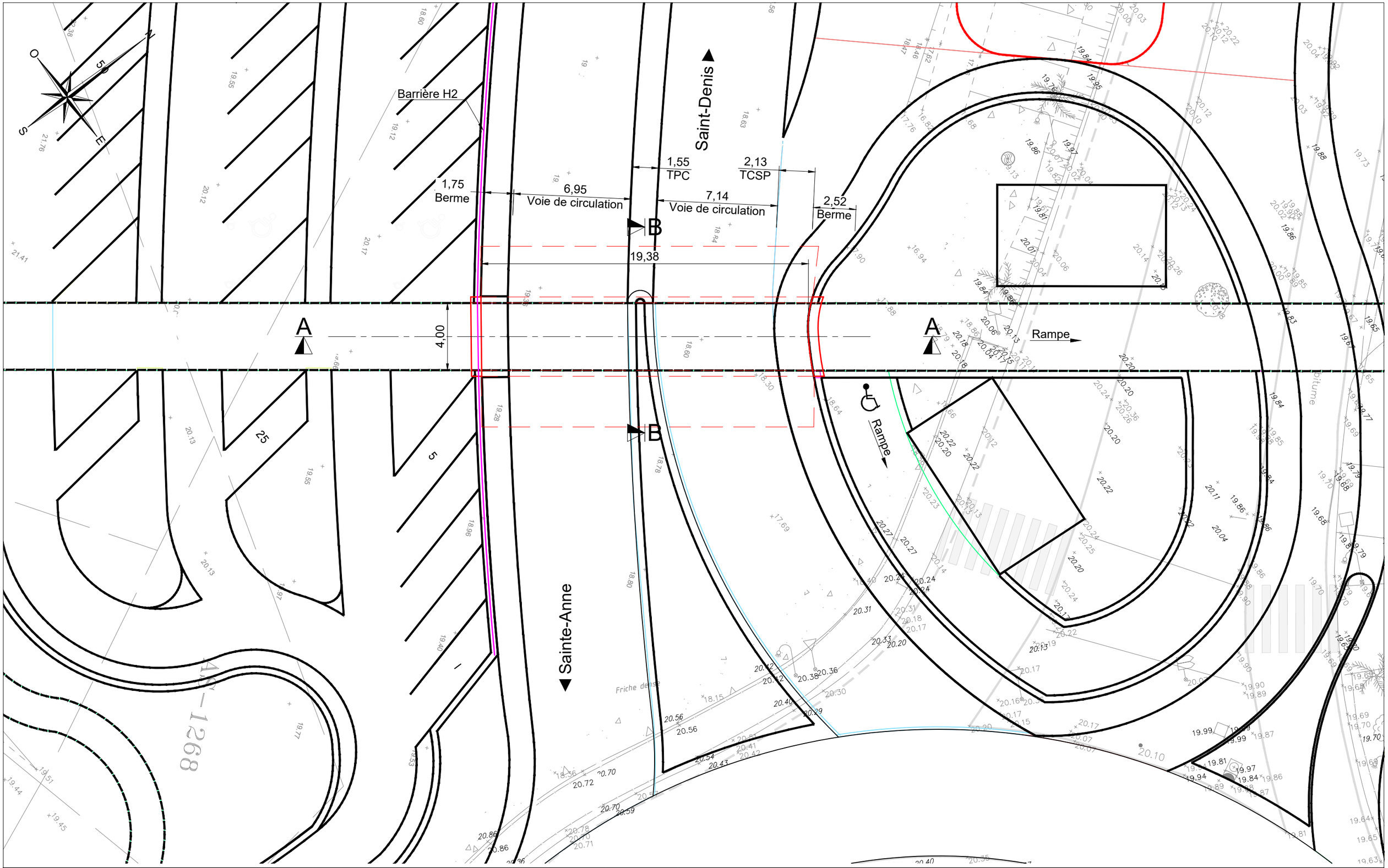

\\10.50.2.14\DATA\VRM_LC\12_PROJETS\0_TEMPORAIRE\974_VRU170023_ST BENOIT\03_PRODUCTION\01_EP\02_DESSIN\7-00-RN2 ST BENOIT - OA PLAINES IND0.DWG

INDICE	DATE	DESS.	NATURE DE LA MODIFICATION
0	Avril 2019	SLR	Création du document.

ECHELLE : 1/200

PROJETEUR	S. LEMESNAGER
INGENIEUR	J. MORAND
CHEF DE PROJET	J. MORAND

MAITRE D'OEUVRE: egis

MAITRE D'OUVRAGE: REGION REUNION www.regionreunion.com

LA REUNION (974)
RN2 - SAINT BENOIT
ELARGISSEMENT OA EXISTANT
CREATION OA PLAINES
PROJET
VUE EN PLAN

UNITE	Mètre
PHASE	EF
PLAN N°	7.03
IND.	0

COUPE A

ECH : 1/100

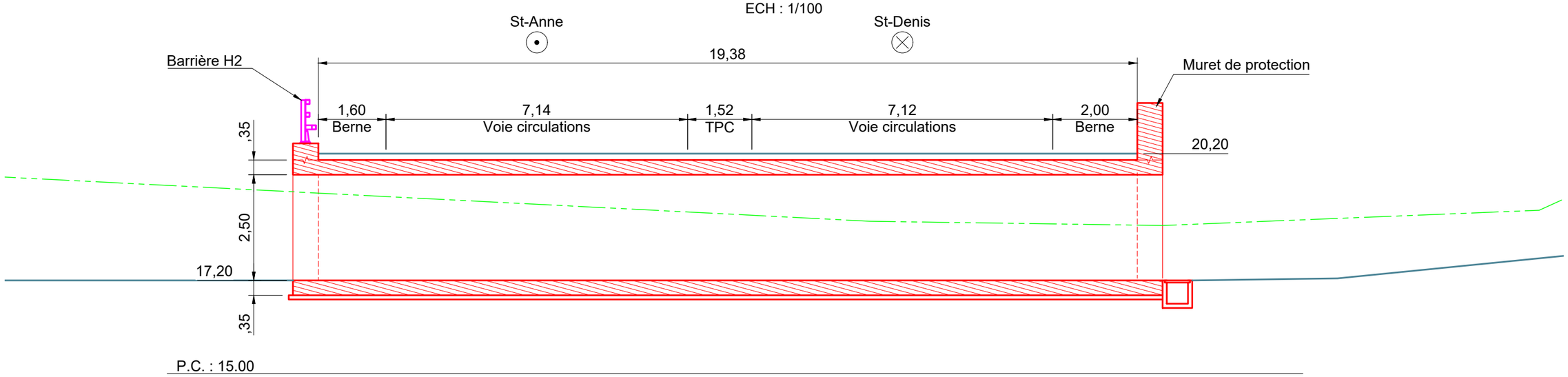

COUPE B

ECH : 1/50

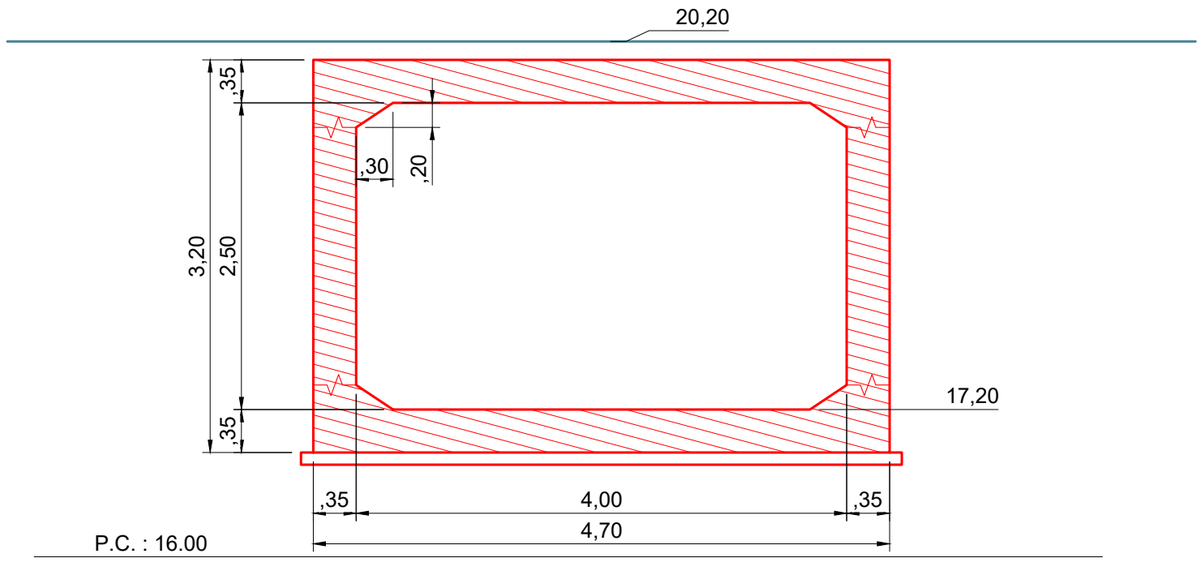

\\10.50.2.14\DATA\VRM_LC\12_PROJETS\0_TEMPORAIRE\974_VRU170023_ST BENOIT\03_PRODUCTION\01_EP\02_DESSIN\7-00-RN2 ST BENOIT - OA PLAINES IND0.DWG

INDICE	DATE	DESS.	NATURE DE LA MODIFICATION
0	Avril 2019	SLR	Création du document.

ECHELLE : 1/100 - 1/50

PROJETEUR: S. LEMESNAGER

INGENIEUR: J. MORAND

CHEF DE PROJET: J. MORAND

MAITRE D'OEUVRE: egis

MAITRE D'OUVRAGE: Region Reunion www.regionreunion.com

LA REUNION (974)
RN2 - SAINT BENOIT
ELARGISSEMENT OA EXISTANT
CREATION OA PLAINES
PROJET
COUPES A - B

UNITE: Mètre

PHASE: EF

PLAN N°: 7.04

IND.: 0

Département

communication.egis@egis.fr

www.egis-group.com